

Gemeente Losser

[REDACTED]  
Raadhuisplein 1  
7580 AB LOSSER

**postadres**

Postbus 5006  
7600 GA Almelo

**bezoekadres**

Kooikersweg 1 Almelo

t 088 220 33 33  
e [info@vechtstromen.nl](mailto:info@vechtstromen.nl)  
[www.vechtstromen.nl](http://www.vechtstromen.nl)

**contactpersoon**

[REDACTED]

**doorkiesnummer**

[REDACTED]

**uw kenmerk**

22.0018994

**ons kenmerk**

P101078312/7098867

**datum**

25 juli 2022

**bijlage(n)**

1

**Onderwerp**

Aanvullende informatie m.b.t. zaaknummer 22Z01505

Geachte heer [REDACTED],

We hebben het verzoek ontvangen om u aanvullende gegevens toe te sturen in kader van vergunningaanvraag 7098867 (zaaknummer 22Z01505). Hierin vraag u om een situatietekening, toelichting op hydrologische gevolgen en toelichting op maatregelen die wij treffen om schade aan het gebied te voorkomen of te minimaliseren. Deze informatie vindt u in bijlage.

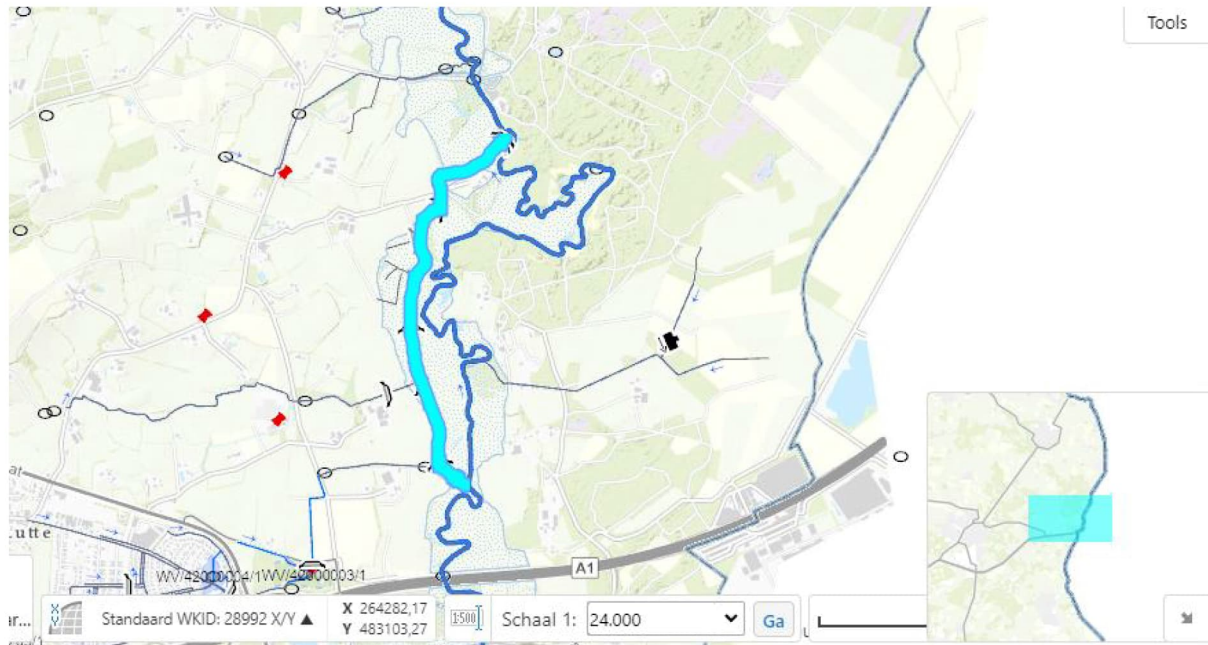
Hoogachtend,  
het dagelijks bestuur van waterschap Vechtstromen,  
namens deze,

[REDACTED]

Projectleider

## **Bijlage 1: Aanvullende informatie m.b.t. aanvraag 7098867**

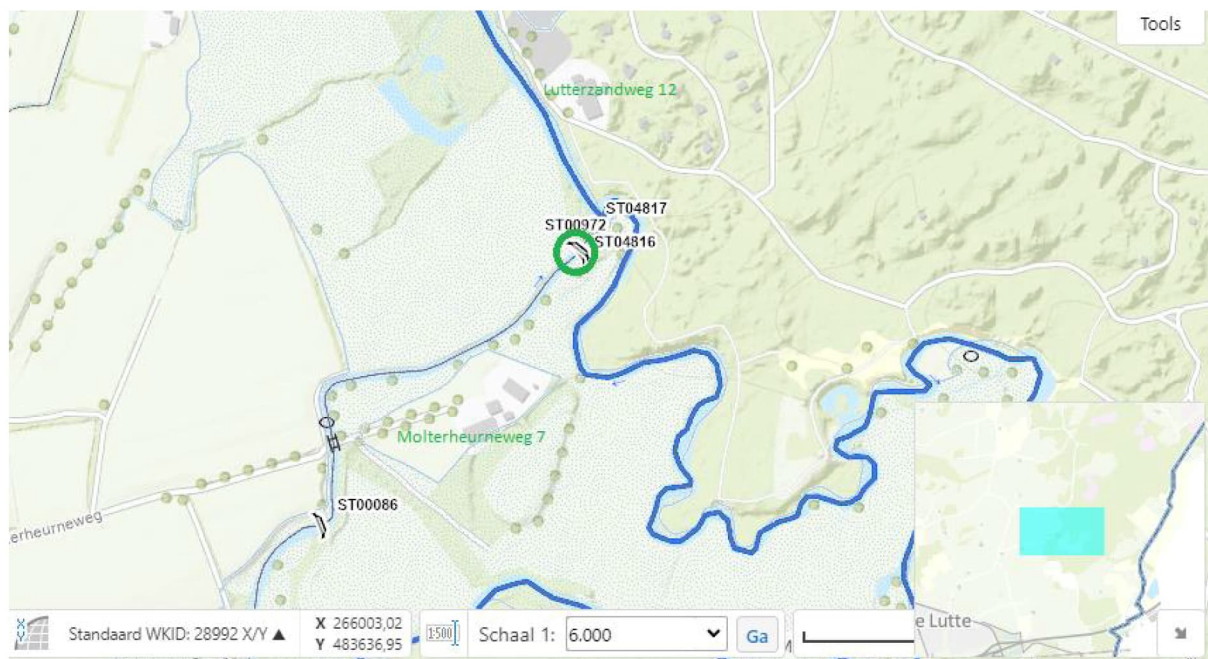
Vergunningaanvraag 7098867 is gericht op de vervanging van stuw 1 (ST04816) en stuw 3 (ST00532) in de Kramerswatergang (afbeelding 1). De vergunningsaanvraag voor de vervanging van de tussenliggende stuw 2 (ST00086) is apart ingediend i.v.m. de lopende waterspoorprocedure.



**Afbeelding 1:** Overzichtskartaal Kramerswatergang, blauw gemarkeerd, gelegen ten noorden van de A1.

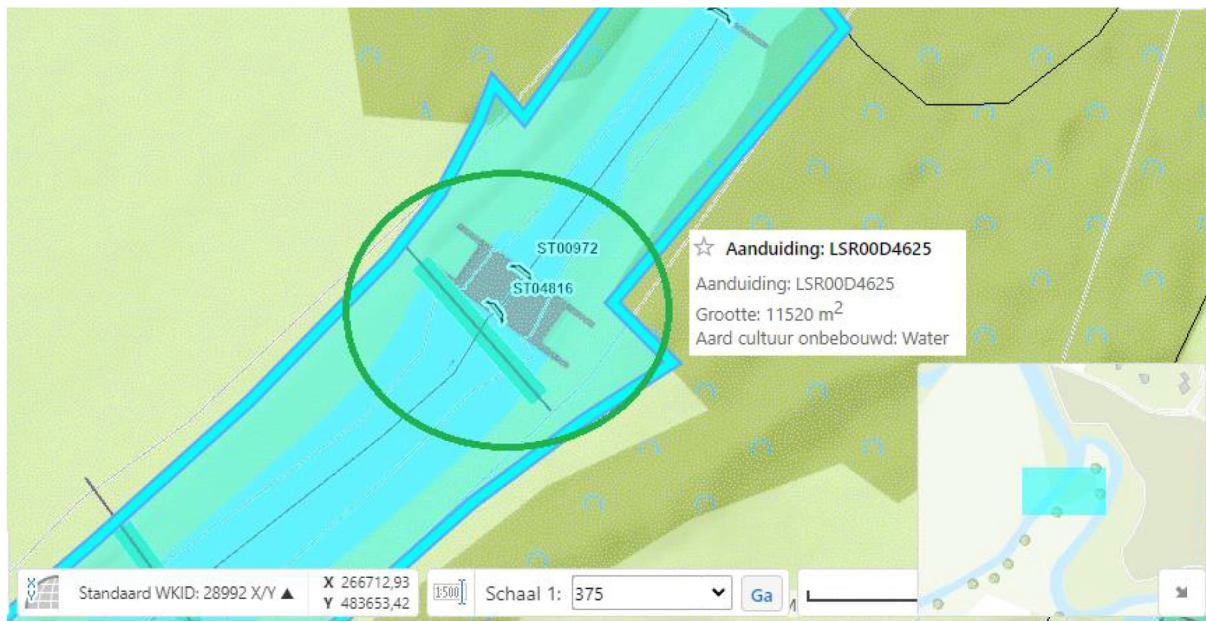
### **1. Situatie tekening**

De locatie van de huidige stuwen is weergegeven in afbeeldingen 2a en 2b (stuw 1), 3a en 3b (stuw 3). De vervangende stuwen worden teruggeplaatst op dezelfde locaties.

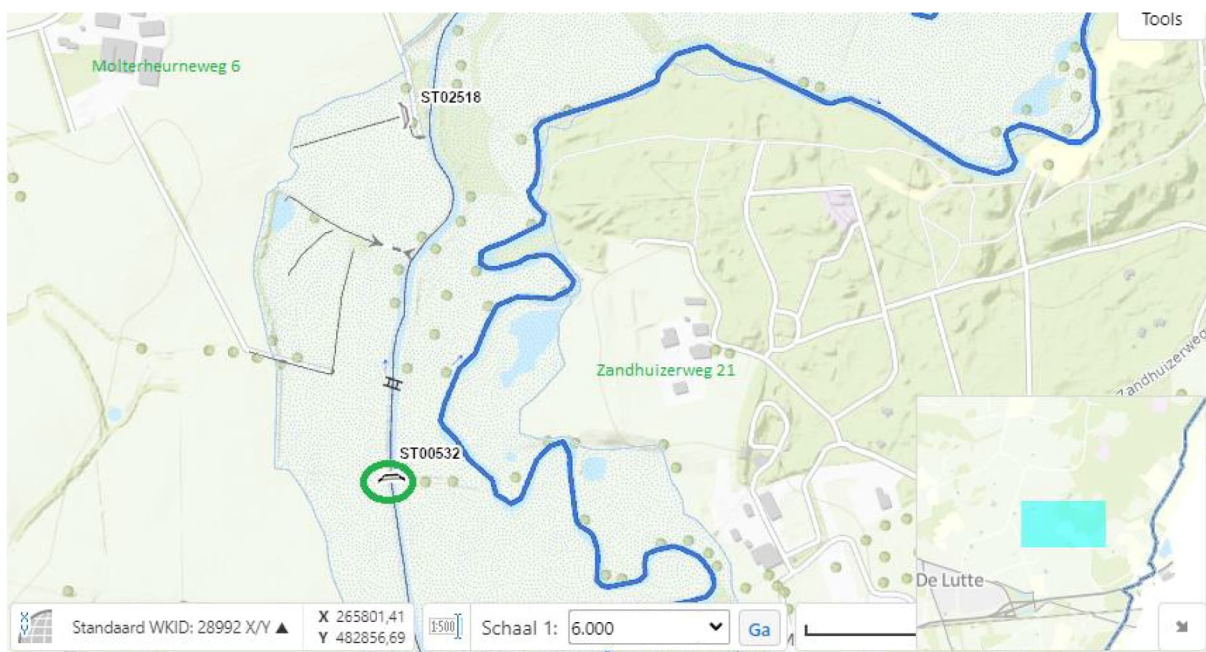


**Afbeelding 2a:** Locatie stuw 1 (ST04816), gelegen in Kramerswatergang.

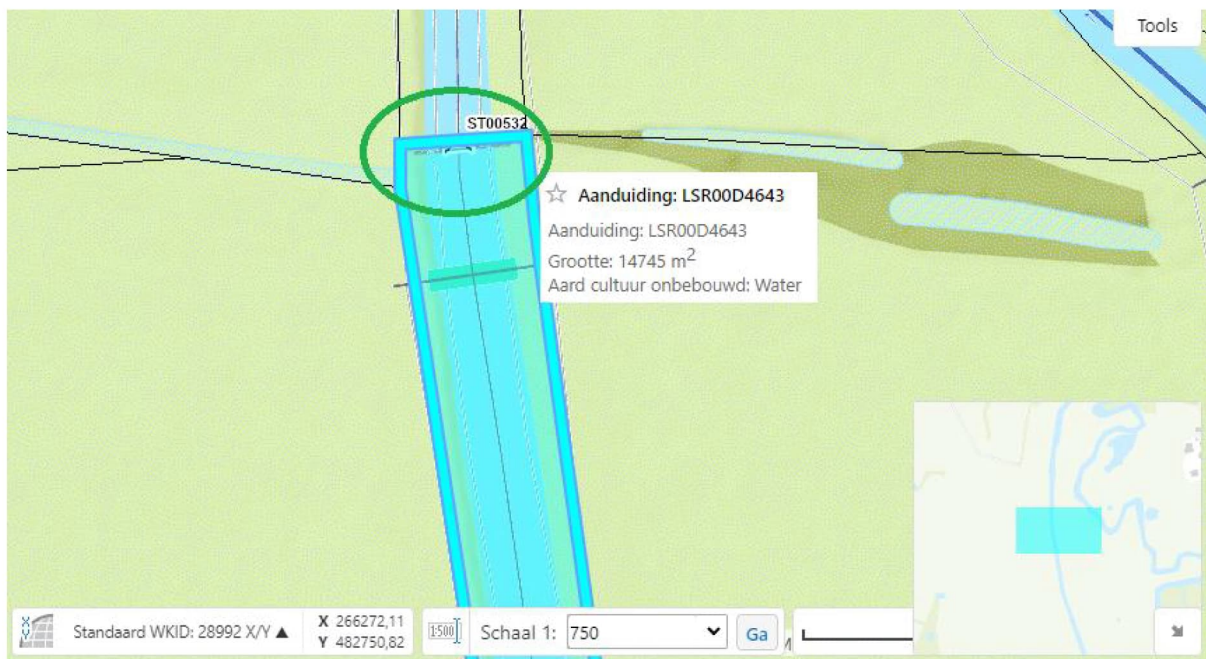




**Afbeelding 2b:** Detailkaart stuw 1 (ST04816), gelegen in perceel D4625.



**Afbeelding 3a:** Locatie stuw 3 (ST00532), gelegen in Kramerswatergang.



**Afbeelding 3b:** Detailkaart stuw 3 (ST00532), gelegen in perceel D4643.

## 2. Toelichting op de hydrologische gevolgen van het aanleggen van de stuw

Voor zowel stuw 1 als stuw 3 geldt dat de werkzaamheden worden uitgevoerd omdat de huidige stuwen aan vervanging toe zijn. De stuwen worden vervangen op dezelfde locaties. Stuw 3 blijft een vaste overlaat en stuw 1 blijft een handmatig bedienbare stuw. Daarbij worden de huidige dimensies en streefpeilen gehandhaafd. Hydrologisch verandert er dus niets t.o.v. de huidige inrichting. Het aanleggen van deze stuwen heeft dan ook geen gevolgen voor de bruikbaarheid van aangrenzende percelen.

## 3. Toelichting op de maatregelen die worden getroffen tijdens de uitvoeringsfase om schade aan het gebied te voorkomen of te minimaliseren.

De werkstroken die benodigd zijn om de werkzaamheden uit te voeren worden zoveel mogelijk ingericht op de huidige onderhoudspaden van het waterschap. Er wordt een vooropname gemaakt en in overleg met de grondeigenaren worden er eventueel rijplaten toegepast om de kans op schade zoveel mogelijk te voorkomen/minimaliseren. Na afloop van de werkzaamheden worden de aanrijroutes en werkstroken waar nodig hersteld door de aannemer die de werkzaamheden uitvoert. Hiervoor wordt een post opgenomen in het bestek.

Daarnaast worden de werkzaamheden uitgevoerd conform de Gedragscode Wet Natuurbescherming voor waterschappen. De aannemer die de werkzaamheden zal uitvoeren stelt een V&G plan (uitvoeringsfase) met ecologisch uitvoeringsplan flora en fauna op. Dit wordt getoetst aan bovengenoemde gedragscode. Het waterschap ziet erop toe dat het ecologisch uitvoeringsplan wordt nageleefd. Hierdoor wordt schade aan het gebied en de aanwezige flora/fauna zoveel mogelijk voorkomen.