

Bestemmingsplan

Bestemmingsplan Losser dorp, partiële herziening Kloppenstraat 75-77

Omgevingsvergunningen

Wijzigingsplannen

Uw specialist in Bestemmingsplannen

Rood voor Rood - Ruimte voor Ruimte

Ruimtelijk advies

BJZ.nu - Ruimtelijke plannen en advies

April 2024

Status: Vastgesteld

Vestiging Almelo
Twentepoort Oost 16a
7609 RG Almelo

T 0546 454 466

Vestiging Zwolle
Dr. van Wlechenweg 2
8025 BZ Zwolle

E info@bjz.nu

Vestiging Utrecht
Wattbaan 51
3439 ML Nieuwegein

Vestiging Groningen
Helperpark 284
9723 ZA Groningen

Bestemmingsplan “Losser dorp, partiële herziening Kloppenstraat 75-77”

Plannaam: Bestemmingsplan Losser dorp, partiële herziening Kloppenstraat 75-77
IMRO-idn: NL.IMRO.0168.01BP001PH19-0401
Plantype: Bestemmingsplan
Datum: Maart 2024



INHOUDSOPGAVE

| | | |
|--|--|-----------|
| HOOFDSTUK 1 | INLEIDING | 4 |
| 1.1 | AANLEIDING | 4 |
| 1.2 | LIGGING PLANGEBIED..... | 4 |
| 1.3 | DE BIJ HET PLAN BEHORENDE STUKKEN | 5 |
| 1.4 | HUIDIG PLANOLOGISCH REGIME | 5 |
| 1.5 | LEESWIJZER | 6 |
| HOOFDSTUK 2 | HUIDIGE SITUATIE | 7 |
| 2.1 | HISTORISCHE ONTWIKKELING LOSSER..... | 7 |
| 2.2 | HET PLANGEBIED EN OMGEVING | 7 |
| HOOFDSTUK 3 | PLANBESCHRIJVING | 9 |
| 3.1 | DE ONTWIKKELING | 9 |
| 3.2 | VERKEER EN PARKEREN | 10 |
| HOOFDSTUK 4 | BELEIDSKADER | 12 |
| 4.1 | RIJKSBELEID | 12 |
| 4.2 | PROVINCIAAL BELEID | 14 |
| 4.3 | REGIONAAL BELEID..... | 21 |
| 4.4 | GEMEENTELIJK BELEID..... | 25 |
| HOOFDSTUK 5 | MILIEU- EN OMGEVINGSASPECTEN | 30 |
| 5.1 | GELUID | 30 |
| 5.2 | BODEM..... | 31 |
| 5.3 | LUCHTKWALITEIT | 32 |
| 5.4 | EXTERNE VEILIGHEID..... | 33 |
| 5.5 | MILIEUZONERING | 35 |
| 5.6 | ECOLOGIE..... | 38 |
| 5.7 | ARCHEOLOGIE & CULTUURHISTORIE | 39 |
| 5.8 | BESLUIT MILIEUEFFECTRAPPORTAGE | 40 |
| HOOFDSTUK 6 | WATERASPECTEN..... | 42 |
| 6.1 | VIGEREND BELEID..... | 42 |
| 6.2 | WATERPARAGRAAF | 43 |
| HOOFDSTUK 7 | JURIDISCHE ASPECTEN EN PLANVERANTWOORDING | 44 |
| 7.1 | INLEIDING..... | 44 |
| 7.2 | OPZET VAN DE REGELS | 44 |
| 7.3 | VERANTWOORDING VAN DE REGELS..... | 45 |
| HOOFDSTUK 8 | ECONOMISCHE UITVOERBAARHEID | 47 |
| HOOFDSTUK 9 | VOOROVERLEG EN ZIENSWIJZEN..... | 48 |
| 9.1 | VOOROVERLEG | 48 |
| 9.2 | ZIENSWIJZEN..... | 48 |
| BIJLAGEN BIJ DE TOELICHTING | 49 | |
| BIJLAGE 1 | AKOESTISCH ONDERZOEK WEGVERKEERSLAWAAI | 49 |
| BIJLAGE 2 | BODEMONDERZOEK | 50 |
| BIJLAGE 3 | STIKSTOFONDERZOEK..... | 51 |
| BIJLAGE 4 | VORMVRIJE M.E.R.-BEOORDELING..... | 52 |
| BIJLAGE 5 | WATERTOETSRESULTAAT | 53 |
| BIJLAGE 6 | BEELDKWALITEITSPAN | 54 |
| BIJLAGE 7 | AKOESTISCH ONDERZOEK INDUSTRIELAWAAI..... | 55 |

HOOFDSTUK 1 INLEIDING

1.1 Aanleiding

Het voorliggende bestemmingsplan heeft betrekking op de voormalige kerklocatie aan de Kloppenstraat 77 te Losser en het omliggende gebied (hierna: plangebied). Ter plaatse van het plangebied stond voorheen de Martinuskerk.

Op de toren na, is de bebouwing ter plaatse al enige tijd geleden gesloopt en verharding gesaneerd. Op dit moment is het plangebied een deels braakliggend gebied (t.p.v. de locatie waar de Martinuskerk stond) en openbaar gebied, ingericht ten behoeve van infrastructuur, parkeerplaatsen en groen.

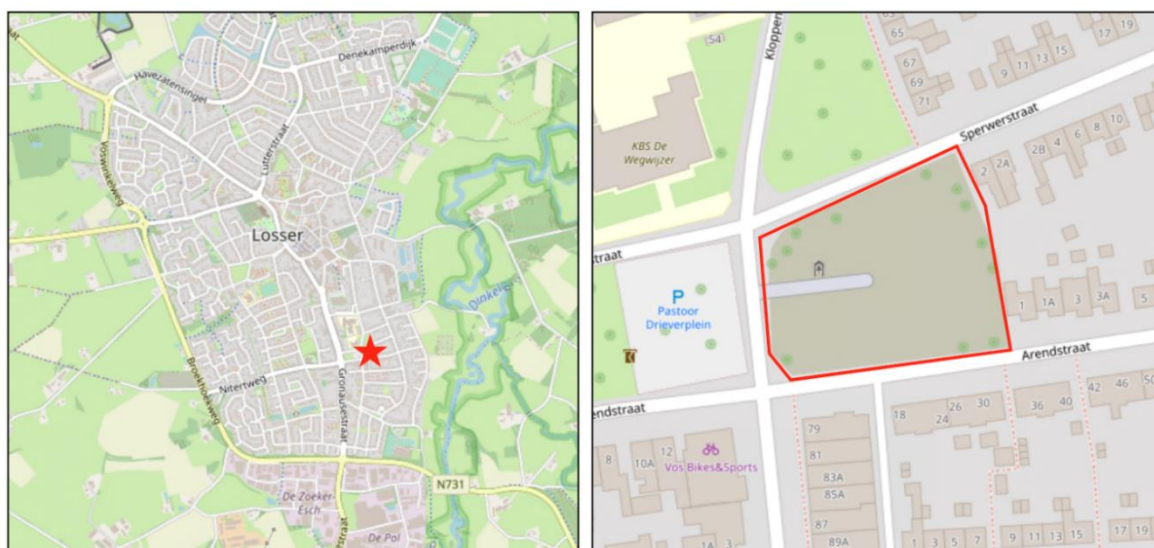
Het voornemen is om de gronden te herontwikkelen met woningbouw. Concreet gaat het om de bouw van 37 appartementen verdeeld over drie woongebouwen. Tussen de woongebouwen wordt het plangebied groen ingericht en wordt verspreid in het plangebied voorzien in parkeergelegenheid.

De voorgenomen ontwikkeling is niet in overeenstemming met het geldend bestemmingsplan “Losser Dorp”, omdat op basis van het bestemmingsplan ter plaatse geen woningbouw is toegestaan. Om de voorgenomen woningbouwontwikkeling mogelijk te maken is een bestemmingsplanherziening noodzakelijk. Voorliggend bestemmingsplan voorziet in de gewenste juridisch planologische kaders, waarbij zal worden aangetoond dat de in dit bestemmingsplan beoogde ontwikkeling in overeenstemming is met een goede ruimtelijke ordening.

Op voorhand wordt opgemerkt dat aan de oostzijde van het plangebied een strook ligt die in de huidige situatie een maatschappelijke bestemming heeft, maar niet zal behoren tot het perceel voor de beoogde woongebouwen. Deze strook wordt bij de woonpercelen aan de oostzijde betrokken. In voorliggend bestemmingsplan krijgt deze strook daarom een woonbestemming. Deze wijziging wordt als ondergeschikt gezien en wordt in de verder toelichting van dit bestemmingsplan niet nader getoetst.

1.2 Ligging plangebied

Het plangebied betreft het gebied waar de Kloppenstraat, de Sperwerstraat en de Arendstraat samenkomen, in de kern Losser. In afbeelding 1.1 is de ligging en globale begrenzing van het plangebied weergegeven. Voor een exacte weergave van de begrenzing van het plangebied wordt verwezen naar de verbeelding.



Afbeelding 1.1 Ligging van het plangebied in de kern Losser en directe omgeving (Bron: Plattekaart.nl)

1.3 De bij het plan behorende stukken

Het bestemmingsplan “Losser dorp, partiële herziening Kloppenstraat 75-77” bestaat uit de volgende stukken:

- verbeelding (tek.nr. NL.IMRO.0168.01BP001PH19-0401) en een renvooi;
- regels.

Op de verbeelding zijn de bestemmingen van het plangebied aangegeven. In de regels zijn bepalingen opgenomen om de uitgangspunten van het plan zeker te stellen. Het plan gaat vergezeld van een toelichting. De toelichting geeft een duidelijk beeld van het bestemmingsplan en van de daaraan ten grondslag liggende gedachten maar maakt geen deel uit van het juridisch bindende gedeelte van het bestemmingsplan.

1.4 Huidig planologisch regime

1.4.1 Algemeen

Het plangebied ligt binnen de begrenzing van het bestemmingsplan “Losser Dorp”. Dit bestemmingsplan is op 19 maart 2013 vastgesteld door de gemeenteraad van de gemeente Losser.

In afbeelding 1.2 is een uitsnede van het betreffende bestemmingsplan ter plaatse van het plangebied weergegeven. De indicatieve begrenzing van het plangebied wordt weergegeven middels de rode omlijning. Voor de exacte begrenzing wordt verwezen naar de verbeelding.



Afbeelding 1.2 Uitsnede bestemmingsplannen “Losser Dorp” (Bron: www.ruimtelijkeplannen.nl)

1.4.2 Beschrijving bestemmingen en aanduidingen

Op basis van het geldend bestemmingsplan “Losser Dorp” zijn de gronden binnen het plangebied voorzien van de bestemming ‘Maatschappelijk’ inclusief bouwvlakken en maatvoeringsaanduidingen. Hierna wordt nader ingegaan op de geldende bestemming.

'Maatschappelijk'

De voor 'Maatschappelijk' aangewezen gronden zijn hoofdzakelijk bestemd voor maatschappelijke voorzieningen. In de bouwregels is onder andere bepaald dat een gebouw uitsluitend binnen een bouwvlak mag worden gebouwd. Door middel van de maatvoeringsaanduidingen 'maximum bouwhoogte' en 'maximum bebouwingspercentage' is respectievelijk een maximale bouwhoogte van 6 meter en een bebouwingspercentage van 75% vastgelegd. Opgemerkt wordt dat ter plaatse van het kleine bouwvlakje aan de noordwestzijde van het plangebied een maximale bouwhoogte van 30 meter geldt.

1.4.3 Strijdigheid

Voorgenomen ontwikkeling voorziet in de realisatie van woningen en is daarmee niet in overeenstemming met de bouw- en gebruiksregels van het geldend bestemmingsplan. Om de voorgenomen ontwikkeling (planologisch) mogelijk te kunnen maken is een bestemmingsplanherziening noodzakelijk. Het voorliggende bestemmingsplan voorziet hierin. In deze plantoelichting wordt aangetoond dat de ontwikkeling in overeenstemming is met een goede ruimtelijke ordening.

1.5 Leeswijzer

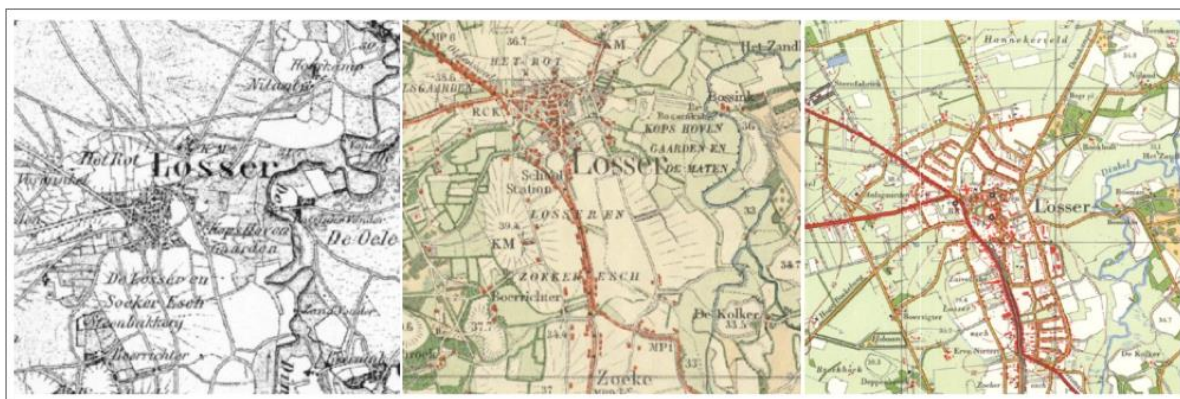
Na deze inleiding wordt in hoofdstuk 2 een beschrijving van de historie van Losser gegeven en wordt de ruimtelijke-functionele structuur van het plangebied en de omgeving beschreven. In hoofdstuk 3 wordt er ingegaan op de planbeschrijving. In hoofdstuk 4 wordt ingegaan op het beleidskader. Hierin wordt het beleid van het Rijk, de provincie Overijssel en de gemeente Losser beschreven. In hoofdstuk 5 passeren de relevante milieu- en omgevingsaspecten de revue en hoofdstuk 6 gaat in op het aspect water. Hoofdstuk 7 bevat een beschrijving van de planregels. In hoofdstuk 8 wordt ingegaan op de economische uitvoerbaarheid van het project. Tot slot gaat hoofdstuk 9 in op het vooroverleg.

HOOFDSTUK 2 HUIDIGE SITUATIE

In dit hoofdstuk wordt de historische ontwikkeling van Losser beschreven, de ruimtelijk-functionele structuur van de omgeving wordt toegelicht en tot slot wordt ingegaan op het plangebied zelf.

2.1 Historische ontwikkeling Losser

In de negende eeuw wordt al gesproken over de kern Losser. Het was toen een esnederzetting, bestaande uit enkele boerenerven. In de achttiende eeuw bestond de kern Losser uit een 'voordorp' en een 'achterdorp', gescheiden door de dorpsbeek (arm van de Dinkel). Door de opkomst van de textielindustrie in Gronau groeide Losser. De historische invalswegen in de kern Losser zijn de Gronausestraat/Oldenzaalsestraat, de Enschedesestraat en de Lutterstraat. Deze straten verbinden Losser met de omringende kernen en de daar aanwezige werkgelegenheid (vroeger vooral textielindustrie). De Gronausestraat vervult van oudsher een belangrijke verkeersfunctie. Voor de Tweede Wereldoorlog bestond Losser hoofdzakelijk uit de bebouwing in het komgebied en de bebouwing langs de doorgaande wegen; de Oldenzaalsestraat, Gronausestraat en Enschedesestraat. In de jaren daarna is door middel van wegen in oostelijke en westelijke richting de huidige bebouwingsstructuur ontstaan, voornamelijk in de vorm van woonbebouwing. De verkaveling in de bebouwde kom van Losser wordt tegenwoordig gekenmerkt door een groot aantal vormen en richtingen. Dit hangt mede samen met de verschillende perioden waarin bebouwing (wijken) is opgericht.



Afbeelding 2.1 Historische kaarten Losser uit 1830-1864, 1922 en 1966 (Bron: topotijdreis.nl)

2.2 Het plangebied en omgeving

Het plangebied ligt ter plaatse waar de Kloppenstraat, de Sperwerstraat en de Arendstraat samenkomen in de kern Losser. De ruimtelijke structuur in de omgeving van het plangebied wordt voornamelijk bepaald door de bestaande infrastructuur. Rondom het plangebied is geen dominante hoofdfunctie aanwezig. Maatschappelijke functies, woonfuncties, detailhandel en (openbaar) groen bevinden zich op korte afstand van elkaar.

Het plangebied wordt aan de noordzijde begrensd door de Sperwerstraat. Aan de oostzijde vormen woonpercelen de begrenzing. De zuid- en westzijde van het plangebied worden begrensd door respectievelijk de Arendstraat en de Kloppenstraat.

Zoals aangegeven omvat het plangebied de voormalige locatie van de Martinuskerk. De bebouwing van de Martinuskerk is enige tijd terug gesloopt. Het plangebied betreft hierdoor een braakliggend perceel. Uitsluitend de toren is als herkenningspunt van de locatie bewaard gebleven.

Afbeeldingen 2.2 en 2.3 geven een beeld van de huidige situatie binnen het plangebied door middel van een luchtfoto en een straatbeeldfoto.



Afbeelding 2.2 Luchtfoto situatie plangebied (Bron: Google Maps)



Afbeelding 2.3 Straatbeeld huidige situatie plangebied (Bron: Google Streetview)

HOOFDSTUK 3 PLANBESCHRIJVING

3.1 De ontwikkeling

3.1.1 Algemeen

De voorgenomen ontwikkeling ziet op de gehele herstructurering van het plangebied naar een woongebied in een parkachtige omgeving. In afbeelding 3.1 is een situatietekening van de gewenste situatie weergegeven.



Afbeelding 3.1 Situatietekening gewenste situatie plangebied (Bron: IAA Architecten)

3.1.2 Bebouwing en beeldkwaliteit

In het plangebied zijn drie woongebouwen beoogd. In deze woongebouwen worden 37 appartementen gerealiseerd. Twee van deze woongebouwen krijgen vier bouwlagen. Eén woongebouw krijgt drie bouwlagen. De gevels van de appartementengebouwen staan op één punt (per gebouw) haaks op elkaar. Hierdoor krijgen de gebouwen een eigen vorm. De gevels op de verdiepingen verspringen eveneens. Door deze verspringingen ontstaan onder andere balkons.

Daarnaast is het streven dat de klokkentoren van de Martinuskerk als landmark in het plangebied blijft staan.

Om ervoor te zorgen dat de te realiseren bebouwing in het plangebied zich goed voegt tussen de bestaande bebouwing, is in voorliggend geval een beeldkwaliteitsplan opgesteld. Het beeldkwaliteitsplan is in bijlage 6 van deze toelichting opgenomen.

Qua architectuur vormt de expressie van de reeds gesloopte Martinuskerk de basis. De kleurstelling van de bebouwing is 'zanderig'. Deze kleurstelling wordt versterkt door accenten in natuurlijke materialen. De architectuur dient daarnaast de horizontale belijning te versterken en buitenruimtes dienen in de bouwvolumes te worden opgenomen. Het vorenstaande versterkt de menselijke maat.

3.1.3 Groenvoorziening en infrastructuur

Zoals reeds aangegeven, is het voornemen om het plangebied een parkachtige uitstraling te geven. Hiertoe wordt tussen de te realiseren bebouwing en daar omheen groenvoorzieningen aangelegd. De herinrichting vindt daarnaast ook buiten de plangrenzen van voorliggend bestemmingsplan plaats. Deze herinrichting (buiten de plangrenzen) is reeds planologisch toegestaan.

De herinrichting rondom het plangebied is nog niet definitief bepaald.

3.2 Verkeer en parkeren

3.2.1 Algemeen

Bij nieuwe ruimtelijke ontwikkelingen moet rekening worden gehouden met de parkeerbehoefte die ontstaat door een nieuwe ontwikkeling. Hiertoe kunnen berekeningen worden uitgevoerd op basis van de publicatie 'Toekomstbestendig parkeren, publicatie 381 (december 2018)' van het CROW. Het CROW ontwikkelt en publiceert kennis onder andere op het gebied van verkeer en parkeren. Specifiek voor verkeersgeneratie en parkeren heeft het CROW de publicatie, 'Toekomstbestendig parkeren' opgesteld. Deze kencijfers zijn gebaseerd op literatuuronderzoek en praktijkervaringen van gemeenten. De kencijfers zijn landelijk (en juridisch) geaccepteerd en worden gezien als de meest betrouwbare gegevens met betrekking tot het bepalen van het benodigde aantal parkeerplaatsen.

3.2.2 Uitgangspunten

Voor de berekening van de parkeerbehoefte en verkeersgeneratie wordt uitgegaan van de volgende uitgangspunten, hierbij wordt ervan uitgegaan dat alle appartementen als koopappartementen worden gerealiseerd. Dit betreft een worse-case aannname, aangezien huurappartementen doorgaans een lagere parkeerbehoefte/verkeersgeneratie kennen:

- Hoofdgroep: Wonen;
- Type:
 - Koop, appartement, midden;
 - Huur, appartement, duur;
 - Huur, appartement, midden/goedkoop;
- Stedelijkheidsgraad: Weinig stedelijk;
- Stedelijk gebied: Rest bebouwde kom.

3.2.3 Parkeerbehoefte

Op basis van voorgenoemde uitgangspunten ontstaat er de volgende parkeerbehoefte:

| Funcie | Parkeerbehoefte per woning | Aantal woningen | Totale parkeerbehoefte |
|-----------------------------|----------------------------|-----------------|------------------------|
| Koop, appartement, goedkoop | 1,6 | 24 | 38,4 |
| Koop, appartement, midden | 1,9 | 11 | 20,9 |
| Koop, appartement, duur | 2,1 | 2 | 4,2 |
| Totaal | | | 63,5 |

Gelet op het vorenstaande is er sprake van een parkeerbehoefte van afgrond 64 parkeerplaatsen. Mede als gevolg van de voorgenomen ontwikkeling, wordt het openbare gebied rondom het plangebied heringericht.

In het plangebied zelf worden 19 parkeerplaatsen gerealiseerd. De overige benodigde parkeerplaatsen worden rondom het plangebied gerealiseerd. Met de hiervoor genoemde herinrichting van het openbare gebied rondom het plangebied, wordt mede rekening gehouden met de parkeerbehoefte.

3.2.4 Verkeersgeneratie

Op basis van voorgenoemde uitgangspunten ontstaat er het volgende beeld voor wat betreft de verkeersgeneratie:

| Functie | Verkeersgeneratie per woning per weekdag etmaal | Aantal woningen | Totale verkeersgeneratie (per weekdag etmaal) |
|-----------------------------|---|-----------------|---|
| Koop, appartement, goedkoop | 5,6 | 24 | 140 |
| Koop, appartement, midden | 6 | 11 | 66 |
| Koop, appartement, duur | 7,4 | 2 | 14,8 |
| Totaal | | | 220,8 |

Gelet op het vorenstaande is er sprake van een verkeersgeneratie van afgerond 221 verkeersbewegingen per weekdag etmaal. De omliggende wegenstructuur is van voldoende capaciteit om de voorgenoemde verkeersbewegingen eenvoudig en veilig af te kunnen wikkelen. Verder dient opgemerkt te worden dat er planologisch gezien een maatschappelijke bestemming wordt opgeheven evenals de daarbij behorende verkeersbewegingen. Planologisch gezien kan er redelijkerwijs van worden uitgegaan dat het aantal verkeersbewegingen af zal nemen.

3.2.5 Conclusie

Geconcludeerd wordt dat er vanuit verkeerskundig oogpunt geen bezwaren zijn tegen de in dit bestemmingsplan besloten ontwikkeling.

HOOFDSTUK 4 BELEIDSKADER

Dit hoofdstuk beschrijft, voor zover van belang, het beleid vanuit het Rijk, de provincie Overijssel en gemeente Losser.

4.1 Rijksbeleid

4.1.1 Nationale Omgevingsvisie (NOVI)

4.1.1.1 Algemeen

Nederland staat voor grote uitdagingen die van invloed zijn op onze fysieke leefomgeving. Complexe opgaven zoals verstedelijking, verduurzaming en klimaatadaptatie zijn nauw met elkaar verweven. Dat vraagt een nieuwe, integrale manier van werken waarmee keuzes voor onze leefomgeving sneller en beter gemaakt kunnen worden. De Nationale Omgevingsvisie (NOVI) zorgt voor een gezamenlijke aanpak die leidt tot een duurzaam perspectief voor onze leefomgeving. Dit is nodig om onze doelen te halen en is een zaak van overheid en samenleving.

4.1.1.2 Vier prioriteiten

Aan de hand van een toekomstperspectief op 2050 brengt de NOVI de langetermijnvisie in beeld. Op nationale belangen wil het Rijk sturen en richting geven. Dit komt samen in vier prioriteiten.

1. Ruimte voor klimaatadaptatie en energietransitie

Nederland moet zich aanpassen aan de gevolgen van klimaatverandering. In 2050 is Nederland klimaatbestendig en waterrobuust. Dit vraagt om maatregelen in de leefomgeving, waarmee tegelijkertijd de leefomgevingskwaliteit verbeterd kan worden en kansen voor natuur geboden kunnen worden. In 2050 heeft Nederland daarnaast een duurzame energievoorziening. Dit vraagt echter om ruimte. Door deze ruimte zoveel mogelijk te clusteren, wordt versnippering van het landschap voorkomen en wordt de ruimte zo efficiënt mogelijk benut. Het Rijk zet zich in door het maken van ruimtelijke reserveringen voor het hoofdenergiesysteem op nationale schaal.

2. Duurzaam economisch groeipotentieel

Nederland werkt toe naar een duurzame, circulaire, kennisintensieve en internationaal concurrerende economie in 2050. Daarmee kan ons land zijn positie handhaven in de top vijf van meest concurrerende landen ter wereld. Er wordt ingezet op een innovatief en sterk vestigingsklimaat met een goede quality of life. Belangrijk is wel dat onze economie toekomstbestendig wordt, oftewel concurrerend, duurzaam en circulair.

3. Sterke en gezonde steden en regio's

Er zijn vooral in steden en stedelijke regio's nieuwe locaties nodig voor wonen en werken. Het liefst binnen de bestaande stadsgrenzen, zodat de open ruimten tussen stedelijke regio's behouden blijven. Dit vraagt optimale afstemming op en investeringen in mobiliteit. Dit betekent dat voorafgaand aan de keuze van nieuwe verstedelijkingslocaties helder moet zijn welke randvoorwaarden de leefomgevingskwaliteit en -veiligheid daar stelt en welke extra maatregelen nodig zijn wanneer er voor deze locaties wordt gekozen. Zo blijft de gezondheid in steden en regio's geborgd.

4. Toekomstbestendige ontwikkeling van het landelijk gebied

Er ontstaat een nieuw perspectief voor de Nederlandse landbouwsector als koploper in de duurzame kringlooplandbouw. Een goed verdienpotentieel voor de bedrijven wordt gecombineerd met een minimaal effect op de omgevingskwaliteit van lucht, bodem en water. In alle gevallen zetten we in op ontwikkeling van de karakteristieke eigenschappen van het Nederlandse landschap. Dit vertegenwoordigt een belangrijke cultuurhistorische waarde. Verrommeling en versnippering, bijvoorbeeld door wildgroei van distributiecentra, is ongewenst en wordt tegengegaan.

4.1.1.3 Afwegingsprincipes

De druk op de fysieke leefomgeving in Nederland is zo groot, dat belangen soms botsen. Het streven is combinaties te maken en win-win situaties te creëren, maar dit is niet altijd mogelijk. Soms zijn er scherpe keuzes nodig en moeten belangen worden afgewogen. Hiertoe gebruikt de NOVI drie afwegingsprincipes:

1. Combinatie van functies gaan voor enkelvoudige functies. In het verleden is scheiding van functies vaak te rigide gehanteerd. Met de NOVI wordt gezocht naar maximale combinatiemogelijkheden tussen functies, gericht op een efficiënt en zorgvuldig gebruik van onze ruimte;
2. Kenmerken en identiteit van een gebied staan centraal. Het verschilt tussen gebieden wat de optimale balans is tussen bescherming en ontwikkeling en tussen concurrentiekracht en leefbaarheid. Sommige opgaven en belangen wegen in het ene gebied zwaarder dan in het andere;
3. Afwentelen wordt voorkomen. Het is van belang dat de leefomgeving zoveel mogelijk voorziet in mogelijkheden en behoeften van de huidige generatie inwoners, zonder dat dit ten koste gaat van toekomstige generaties.

4.1.1.4 Toetsing van het initiatief aan de NOVI

De NOVI laat zich niet specifiek uit over dergelijke kleinschalige ontwikkelingen. Het betreft een ontwikkeling waarbij geen nationale belangen in het geding zijn en er is geen sprake van enige belemmering met betrekking tot de prioriteiten zoals verwoord in de NOVI.

Geconcludeerd wordt dat de NOVI geen belemmering vormt voor de in dit bestemmingsplan besloten ontwikkeling.

4.1.2 Ladder voor duurzame verstedelijking

4.1.2.1 Algemeen

De ladder voor duurzame verstedelijking is per 1 oktober 2012 als motiveringseis in het Besluit ruimtelijke ordening (artikel 3.1.6, lid 2) opgenomen. Op 1 juli 2017 is de Ladder in het Besluit ruimtelijke ordening gewijzigd. Aanleiding voor de wijziging waren de in de praktijk gesignaleerde knelpunten bij de uitvoering van de Ladder en de wens om te komen tot een vereenvoudigd en geoptimaliseerd instrument.

Doel van de ladder voor duurzame verstedelijking is een goede ruimtelijke ordening door een optimale benutting van de ruimte in stedelijke gebieden. Hierbij geldt een motiveringsvereiste voor het bevoegd gezag als nieuwe stedelijke ontwikkelingen planologisch mogelijk worden gemaakt.

Teneinde een ontwikkeling adequaat te kunnen toetsen aan de ladder is het noodzakelijk inzicht te geven in de begrippen 'bestaand stedelijk gebied' en 'stedelijke ontwikkeling'.

In de Bro zijn in artikel 1.1.1 definities opgenomen voor:

bestaand stedelijk gebied: 'bestaand stedenbouwkundig samenstel van bebouwing ten behoeve van wonen, dienstverlening, bedrijvigheid, detailhandel of horeca, alsmede de daarbij behorende openbare of sociaal culturele voorzieningen, stedelijk groen en infrastructuur'.

stedelijke ontwikkeling: 'ruimtelijke ontwikkeling van een bedrijventerrein of zeehaventerrein, of van kantoren, detailhandel, woningbouwlocaties of andere stedelijke voorzieningen.'

Bij het beschrijven van de behoefte dient te worden uitgegaan van het saldo van de aantoonbare vraag naar de voorgenomen ontwikkeling (de komende tien jaar, zijnde de looptijd van het bestemmingsplan) verminderd met het aanbod in planologische besluiten, ook als het feitelijk nog niet is gerealiseerd (harde plancapaciteit).

4.1.2.2 Toetsing aan de ladder voor duurzame verstedelijking

Wat betreft de 'Ladder voor duurzame verstedelijking' wordt opgemerkt dat de ladder van toepassing is bij 'nieuwe stedelijke ontwikkelingen' (3.1.6 Bro). Er zijn inmiddels meerdere gerechtelijke uitspraken geweest over deze begripsdefinitie.

Uit Afdelingsjurisprudentie blijkt dat de vraag wanneer sprake is van een nieuwe stedelijke ontwikkeling in grote mate casuïstisch wordt beantwoord. Zo heeft de Afdeling uitgemaakt dat de bouw van 11 woningen niet als stedelijke ontwikkeling wordt gezien. De raad is van oordeel dat gelet het aantal woningen dat het plan mogelijk maakt, het plan niet voorziet in een woningbouwlocatie of andere stedelijke ontwikkeling als bedoeld in artikel 1.1.1 eerste lid, aanhef en onder i van het Bro. Artikel 3.1.6, tweede lid, van het Bro is dan ook niet van toepassing (ABRvS 16 september 2015; ECLI:NL:RVS:2015:2921).

Voorliggend bestemmingsplan betreft het realiseren van 37 woningen. Gelet op de eerder genoemde jurisprudentie wordt geconcludeerd dat er sprake is van een stedelijke ontwikkeling.

Artikel 3.1.6 lid 2 van de Bro geeft aan dat de toelichting van een ruimtelijk plan dat een nieuwe stedelijke ontwikkeling mogelijk maakt, moet voldoen aan een aantal voorwaarden:

- er wordt beschreven dat de voorgenomen stedelijke ontwikkeling voorziet in een behoefte;
- indien het bestemmingsplan die ontwikkeling mogelijk maakt buiten het bestaand stedelijk gebied, een motivering waarom niet binnen het bestaand stedelijk gebied in die behoefte kan worden voorzien.

Wat is het ruimtelijk verzorgingsgebied?

De te realiseren woningen worden gerealiseerd om te kunnen voorzien in de gemeentelijke (lokale) woonbehoefte. De gemeente Losser is als relevante marktregio aangemerkt.

Beschrijving van de behoefte aan de voorgenomen ontwikkeling

Met voorliggend bestemmingsplan wordt voorzien in 37 woningen in de kern Losser. De gemeente beschikt over een eigen actueel Programma Wonen, dat is opgesteld voor de periode 2019-2025. In het programma wordt zowel op de kwalitatieve als de kwantitatieve woningbouwbehoefte ingegaan. De woningbouwbehoefte is in het woningbouwprogramma vastgelegd.

In paragraaf 3.3.2 wordt de voorgenomen ontwikkeling getoetst aan het Programma Wonen. In die paragraaf wordt geconcludeerd dat de voorgenomen ontwikkeling een bijdrage levert aan zowel de kwantitatieve woonbehoefte als de kwalitatieve woonbehoefte in Losser. De behoefte aan de woningen binnen de voorgenomen ontwikkeling is hiermee aangetoond.

Ligt de stedelijke ontwikkeling in bestaand stedelijk gebied?

De voorgenomen ontwikkeling betreft de herontwikkeling van een bestaande locatie die tot voor kort was ingericht ten behoeve van een kerkfunctie. Daarmee is in voorliggend geval sprake van een ontwikkeling binnen bestaand stedelijk gebied.

Conclusie ladder van duurzame verstedelijking

Gelet op het vorenstaande wordt geconcludeerd dat de gewenste ontwikkeling in overeenstemming is met de ladder van duurzame verstedelijking.

4.1.3 Conclusie toetsing aan het rijksbeleid

Geconcludeerd wordt dat het relevante ruimtelijke ordeningsbeleid op rijksniveau de in dit bestemmingsplan besloten ontwikkeling niet in de weg staat.

4.2 Provinciaal beleid

Het provinciaal beleid is verwoord in tal van plannen. Het belangrijkste plan betreft de Omgevingsvisie Overijssel en is verankerd in de Omgevingsverordening.

4.2.1 Omgevingsvisie Overijssel

De Omgevingsvisie Overijssel is dé provinciale visie voor de fysieke leefomgeving van Overijssel. Duurzaamheid, ruimtelijke kwaliteit en sociale kwaliteit zijn de leidende principes of 'rode draden' bij alle initiatieven in de fysieke leefomgeving van de provincie Overijssel.

4.2.2 Omgevingsverordening Overijssel

De provincie beschikt over een palet aan instrumenten waarmee zij haar ambities realiseert. Het gaat er daarbij om steeds de meest optimale mix van instrumenten toe te passen, zodat effectief en efficiënt resultaat wordt geboekt voor alle ambities en doelstellingen van de Omgevingsvisie. De keuze voor inzet van deze instrumenten is bepaald aan de hand van een aantal criteria. In de Omgevingsvisie is bij elke beleidsambitie een realisatieschema opgenomen waarin is aangegeven welke instrumenten de provincie zal inzetten om de verschillende onderwerpen van provinciaal belang te realiseren.

Eén van de instrumenten om het beleid uit de Omgevingsvisie te laten doorwerken is de Omgevingsverordening Overijssel. De Omgevingsverordening is het provinciaal juridisch instrument dat wordt ingezet voor die onderwerpen waarvoor de provincie eraan hecht dat de doorwerking van het beleid van de Omgevingsvisie juridisch geborgd is.

4.2.3 Uitvoeringsmodel Omgevingsvisie Overijssel

De opgaven, kansen, beleidsambities en ruimtelijke kwaliteitsambities voor de provincie zijn in de Omgevingsvisie Overijssel geschetst in ontwikkelingsperspectieven voor de groene omgeving en stedelijke omgeving.

Om de ambities van de provincie waar te maken, bevat de Omgevingsvisie een uitvoeringsmodel. Dit model is gebaseerd op drie niveaus, te weten:

1. Of - generieke beleidskeuzes;
2. Waar - ontwikkelingsperspectieven;
3. Hoe - gebiedskenmerken.

Deze begrippen worden hieronder nader toegelicht.

4.2.3.1 Of - generieke beleidskeuzes

Generieke beleidskeuzes zijn keuzes die bepalend zijn voor de vraag of ontwikkelingen nodig dan wel mogelijk zijn. In deze fase wordt beoordeeld of er sprake is van een maatschappelijke opgave. Of een initiatief mogelijk is, wordt onder andere bepaald door generieke beleidskeuzes van EU, Rijk of provincie. Denk aan beleidskeuzes om basiskwaliteiten als schoon drinkwater en droge voeten te garanderen. Andere generieke beleidskeuzes betreffen het voorkomen van overaanbod van bijvoorbeeld woningbouw- en kantoorlocaties.

Ook wordt in deze fase de zgn. Overijsselse ladder voor duurzame verstedelijking gehanteerd. Deze Overijsselse ladder geeft een nadere invulling aan de vraag hoe de behoefte moet worden bepaald, zowel in de stedelijke als in de groene omgeving, en op welke wijze de regionale afstemming vorm gegeven moet worden. Integraliteit, toekomstbestendigheid, concentratiebeleid, (boven)regionale afstemming en zuinig en zorgvuldig ruimtegebruik zijn beleidskeuzes die invulling geven aan de Overijsselse ladder voor duurzame verstedelijking.

Voor specifieke gebieden in Overijssel geldt dat niet alle initiatieven mogelijk zijn. Dit heeft te maken met zwaarwegende publieke belangen, gebiedsspecifieke beleidskeuzes om de zwaarwegende publieke belangen te borgen, zijn: reservering voor waterveiligheid en beperking wateroverlast, drinkwater/grondwaterbeschermingsgebieden, het Natuurnetwerk Nederland (NNN, voorheen Ecologische Hoofdstructuur (EHS)), de Nationale Landschappen en het provinciaal routenetwerk transport gevaarlijke stoffen.

4.2.3.2 Waar - ontwikkelingsperspectieven

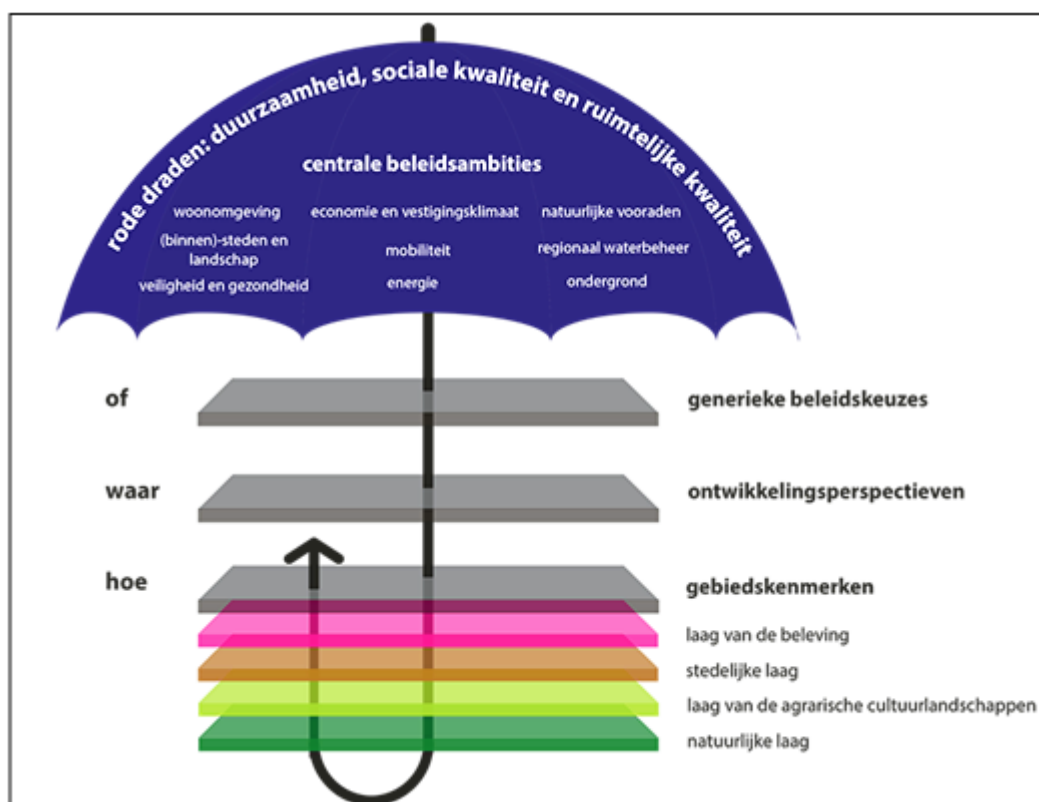
Als uit de beoordeling in het kader van de generieke beleidskeuzes blijkt dat de voorgenomen ruimtelijke ontwikkeling aanvaardbaar is, vindt een toets plaats aan de ontwikkelingsperspectieven. In de Omgevingsvisie is een spectrum van zes ontwikkelperspectieven beschreven voor de groene en stedelijke omgeving. Met dit spectrum geeft de provincie ruimte voor het realiseren van de in de visie beschreven beleids- en kwaliteitsambities.

De ontwikkelperspectieven geven richting aan wat waar ontwikkeld zou kunnen worden. Daar waar generieke beleidskeuzes een geografische begrenzing hebben, zijn ze consistent doorvertaald in de ontwikkelingsperspectieven. De ontwikkelingsperspectieven zijn richtinggevend en bieden de nodige flexibiliteit voor de toekomst.

4.2.3.3 Hoe - gebiedskenmerken

Op basis van gebiedskenmerken in vier lagen (natuurlijke laag, laag van het agrarisch cultuurlandschap, stedelijke laag en laag van de beleving) gelden specifieke kwaliteitsvoorwaarden en –opgaven voor ruimtelijke ontwikkelingen. Het is de vraag ‘hoe’ een ontwikkeling invulling krijgt.

Aan de hand van de drie genoemde niveaus kan worden gezien of een ruimtelijke ontwikkeling mogelijk is en er behoefte aan is, waar het past in de ontwikkelingsvisie en hoe het uitgevoerd kan worden. Afbeelding 4.1 geeft dit schematisch weer.



Afbeelding 4.1 Uitvoeringsmodel Omgevingsvisie Overijssel (Bron: Provincie Overijssel)

4.2.4 Toetsing van het initiatief aan het Uitvoeringsmodel Omgevingsvisie Overijssel

Indien het concrete initiatief wordt getoetst aan het Uitvoeringsmodel Omgevingsvisie Overijssel ontstaat globaal het volgende beeld.

4.2.4.1 Of - Generieke beleidskeuzes

Bij de afwegingen in de eerste fase “generieke beleidskeuzes” wordt opgemerkt dat sprake is van een binnenstedelijke woningbouwontwikkeling. Hierdoor zijn met name artikel 2.1.3 en artikel 2.2.2 van de Omgevingsverordening Overijssel van belang. Hierna wordt nader ingegaan op de genoemde artikelen.

Artikel 2.1.3:

Zuinig en zorgvuldig ruimtegebruik

Bestemmingsplannen voorzien uitsluitend in stedelijke ontwikkelingen die een extra ruimtebeslag door bouwen en verharding leggen op de groene omgeving wanneer aannemelijk is gemaakt:

- *dat er voor deze opgave in redelijkheid geen ruimte beschikbaar is binnen het bestaande bebouwd gebied en de ruimte binnen het bestaand bebouwd gebied ook niet geschikt te maken is door herstructurering en/of transformatie;*
- *dat mogelijkheden voor meervoudig ruimtegebruik binnen het bestaand bebouwd gebied optimaal zijn benut.*

In de Omgevingsverordening Overijssel is het begrip “groene omgeving” nader gedefinieerd als: *de gronden die niet vallen onder bestaand bebouwd gebied.*

In de Omgevingsverordening Overijssel is het begrip “bestaand bebouwd gebied” nader gedefinieerd als: *de gronden binnen steden en dorpen die benut kunnen worden voor stedelijke functies op grond van geldende bestemmingsplannen en op grond van voorontwerp-bestemmingsplannen voor zover de provinciale diensten daarover schriftelijk een positief advies hebben uitgebracht in het kader van het vooroverleg als bedoeld in artikel 3.1.1 Bro.*

Artikel 2.2.2:

Realisatie nieuwe woningen

1. *Bestemmingsplannen en omgevingsvergunningen als bedoeld in artikel 2.1 lid 1 onder c van de Wabo, voorzien uitsluitend in de mogelijkheid tot het realiseren van nieuwe woningen als de behoefte daaraan is aangetoond door middel van actueel onderzoek woningbouw.*
2. *In bestemmingsplannen wordt in maximaal 80% van de behoefte aan nieuwe woningen zoals vastgesteld in het kader van actueel onderzoek woningbouw, voorzien.*
3. *In bestemmingsplannen van gemeenten waarvoor woonafspraken van toepassing zijn, mag - in afwijking van lid 2 - in een hoger percentage dan 80% worden voorzien, met een maximum van 100% van de behoefte zoals vastgesteld in het kader van de woonafspraken.*
4. *De behoefte aan nieuwe woningen zoals bedoeld in lid 1 wordt in ieder geval geacht te zijn aangetoond als realisatie daarvan past binnen de geldende woonafspraken zoals die zijn gemaakt tussen gemeente en provincie op basis van regionale afstemming.*
5. *Wanneer de realisatie van nieuwe woningen niet past binnen geldende woonafspraken of wanneer er voor de gemeente geen woonafspraken gelden, dan moet de behoefte aan nieuwe woningen aangetoond worden door middel van actueel onderzoek woningbouw waarop de instemming is verkregen van zowel de gemeenten in de regio als Gedeputeerde Staten.*
6. *In afwijking van het bepaalde in lid 5 geldt de eis dat gemeenten in de regio moeten hebben ingestemd niet voor buurgemeenten die gelegen zijn buiten de provincie Overijssel. In dat geval moet zijn aangetoond dat afstemmingsoverleg heeft plaatsgevonden.*

De van belang zijnde begrippen in het kader van artikel 2.2.2 zijn hierna opgenomen:

- Nieuwe woningen: *te realiseren woningen, waarvoor nog geen omgevingsvergunning is afgegeven*
- Actueel onderzoek woningbouw: *door de raad vastgesteld onderzoek waarin de behoefte van de gemeente aan nieuwe woningen is onderbouwd op basis van de regionale behoefte woningbouw, markt- en vastgoedanalyses en andere relevante gegevens.*
- Regionale behoefte woningbouw: *door Gedeputeerde Staten vastgestelde provinciale analyse waarin de regionale behoefte aan nog te realiseren woningen is onderbouwd op basis van provinciale behoefteprognoses.*

- Woonafspraken: bestuurlijke afspraken tussen provincie Overijssel en gemeenten over onder meer doelgroepen, wonen en zorg, stedelijke vernieuwing, toekomstbestendigheid bestaande voorraad, programmeren en zuinig en zorgvuldig ruimtegebruik en bijbehorende programmeringsdocumenten, zoals voor een aangegeven periode zijn gemaakt.
- Regio: de gemeenten die onderdeel uitmaken van de samenhangende woningmarkt die bediend wordt met de woningbouwmogelijkheden die een gemeente biedt.

In artikel 2.2.3 lid 1 van de Omgevingsverordening wordt onder actueel onderzoek woningbouw verstaan: onderzoek wat eens in de 2 jaar wordt geactualiseerd.

Toetsing van het initiatief aan de “Generieke beleidskeuzes”

Zuinig en zorgvuldig ruimtegebruik (artikel 2.1.3)

De woningbouwontwikkeling betreft een binnenstedelijke ontwikkeling die voldoet aan zuinig en zorgvuldig ruimtegebruik. Voor wat betreft de ladder voor duurzame verstedelijking wordt verwezen naar paragraaf 4.1.2. Zoals hierna zal blijken uit het ter plekke geldende ontwikkelingsperspectief en het ter plekke geldende gebiedskenmerk van de “Stedelijke laag” is het plangebied gelegen in bestaand bebouwd gebied. Met de invulling van het plangebied met woningbouw vindt geen extra ruimtebeslag op de groene omgeving plaats. In verband hiermee is het project in overeenstemming met artikel 2.1.3. uit de Omgevingsverordening Overijssel.

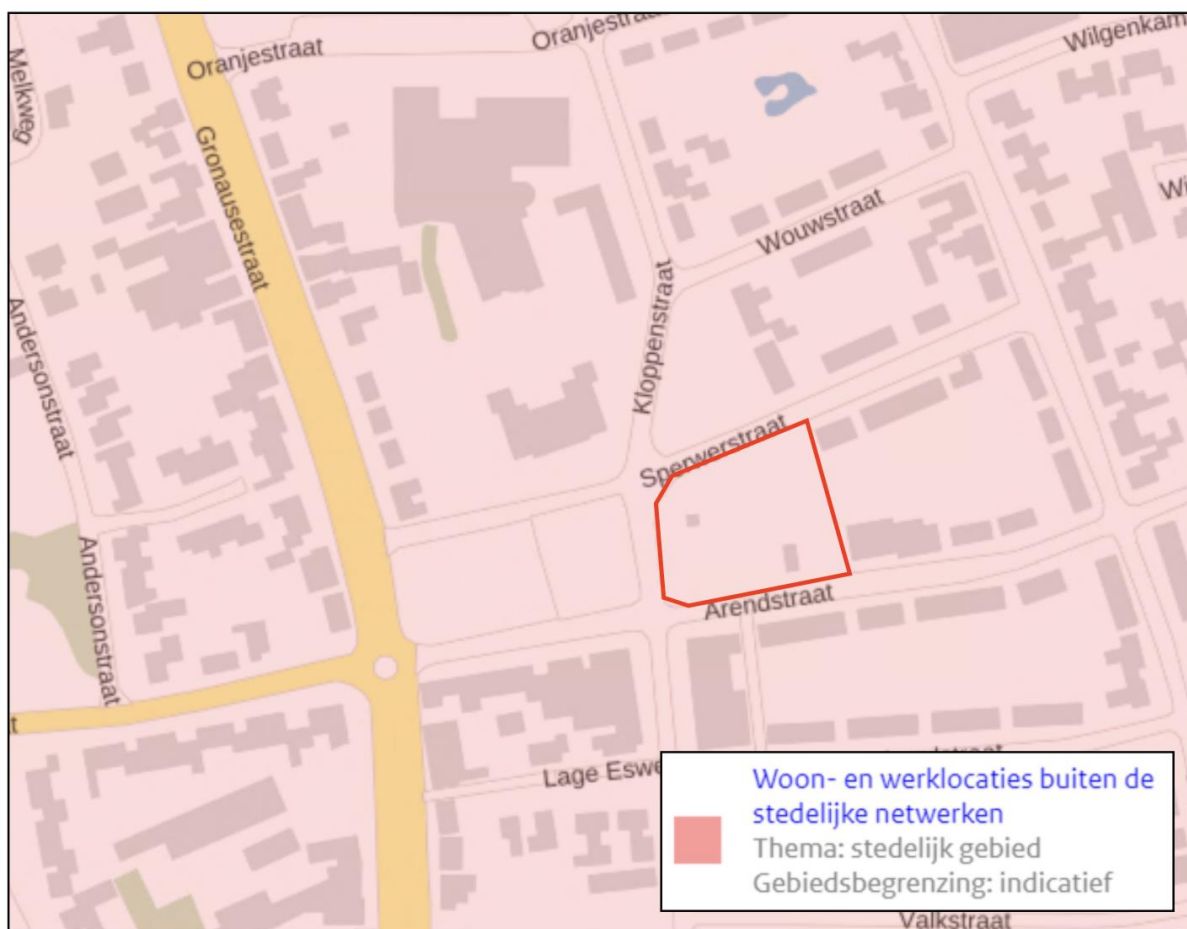
Realisatie nieuwe woningen (artikel 2.2.2)

Zoals uit artikel 2.2.2 blijkt mogen bestemmingsplannen en omgevingsvergunningen enkel voorzien in de realisatie van nieuwe woningen indien de behoefte daaraan in aangetoond door middel van actueel onderzoek woningbouw. Hierbij dient te worden aangesloten bij de woonafspraken zoals die zijn gemaakt tussen gemeente en provincie op basis van regionale afstemming. Er mag tevens enkel worden voorzien van 80% van de behoefte aan nieuwe woningen. Bij bestemmingsplannen van gemeenten waarvoor woonafspraken van toepassing zijn mag in een hoger percentage worden voorzien, met een maximum van 100% van de vastgestelde behoefte.

Voorliggende ontwikkeling betreft de realisatie van 37 woningen (appartementen) op een “inbreidingslocatie” in de bebouwde kom van de gemeente Losser. De woningen voldoen aan de kwalitatieve behoefte (zie paragraaf 4.4.2) in de markt en wordt gebouwd voor de lokale behoefte. Deze ontwikkeling is passend binnen de gemeentelijk woonvisie en binnen de woonafspraken zoals overeengekomen met andere Twentse gemeenten en de provincie Overijssel. Gelet op vorenstaande is de voorliggende ruimtelijke ontwikkeling in overeenstemming te achten met artikel 2.2.2. uit de Omgevingsverordening Overijssel.

4.2.4.2 Ontwikkelingsperspectieven

Het plangebied behoort tot het ontwikkelingsperspectief ‘Woon- en werklocaties buiten de stedelijke netwerken’. In afbeelding 4.2 is een uitsnede van de ontwikkelingsperspectievenkaart opgenomen, waarin het plangebied indicatief met de rode belijning is aangegeven.



Abbeelding 4.2 Uitsnede ontwikkelingsperspectievenkaart Omgevingsvisie Overijssel (Bron: Provincie Overijssel)

'Woon- en werklocaties buiten de stedelijke netwerken'

De steden en dorpen buiten de stedelijke netwerken mogen altijd bouwen voor de lokale behoefte aan wonen, werken en voorzieningen, inclusief lokaal gewortelde bedrijvigheid, mits onderbouwd en regionaal afgestemd. Herstructurering en transformatie van de woon-, werk-, voorzieningen- en mixmilieus moeten deze vitaal en aantrekkelijk houden en de diversiteit aan milieus versterken. Herstructurering en transformatie bieden kansen om te anticiperen op klimaatverandering (bijvoorbeeld door ruimte voor groen, natuur en water te reserveren). Van belang is de stedelijke ontwikkeling altijd af te stemmen op de kenmerken van het watersysteem, bijvoorbeeld in laaggelegen gebieden bij bouw- en evacuatieplannen rekening houden met risico's op overstroming of wateroverlast. Herstructurering en transformatie kunnen ook bijdragen aan de energietransitie (door het nemen van energie-efficiënte maatregelen en/of het opwekken van duurzame energie door bijvoorbeeld het aanwezige dakoppervlak te benutten).

Toetsing van het initiatief aan het "Ontwikkelingsperspectief"

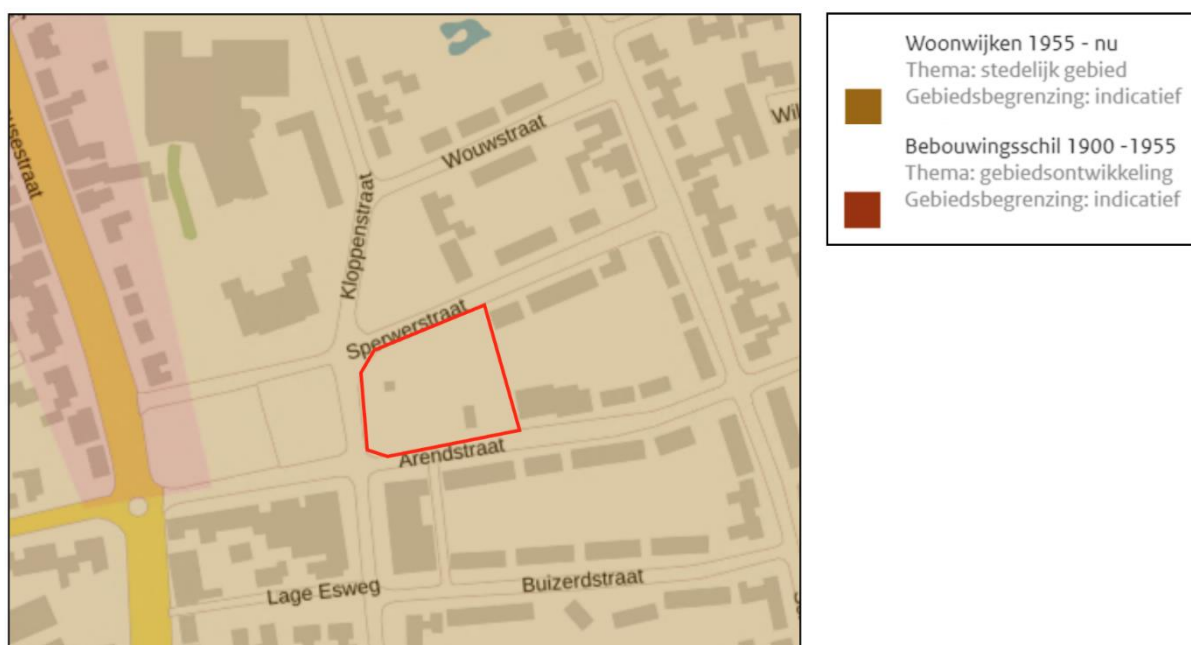
Binnen gebieden met het ontwikkelingsperspectief 'Woon- en werklocaties buiten de stedelijke netwerken' is ruimte voor herstructurering, inbreiding en transformatie. Met voorgenomen ontwikkeling wordt binnen het bestaand stedelijk gebied voorzien in een deel van de woningbehoefte in de kern Losser. Gesteld wordt dat het project goed aansluit op de ambities binnen het perspectief en aansluit op de stedenbouwkundige en functionele structuur van de omgeving. Geconcludeerd wordt dat het ontwikkelingsperspectief 'Woon- en werklocaties buiten de stedelijke netwerken' zich niet verzet tegen de voorgenomen herontwikkeling.

4.2.4.3 Gebiedskenmerken

Op basis van gebiedskenmerken in vier lagen (natuurlijke laag, laag van het agrarisch-cultuurlandschap, stedelijke laag en de laag van de beleving) gelden specifieke kwaliteitsvoorwaarden en –opgaven voor ruimtelijke ontwikkelingen. Bij toetsing van het ruimtelijke initiatief aan de gebiedskenmerken in vier lagen is van belang dat de locatie is gelegen in stedelijk gebied. Dit betekent dat de 'Natuurlijke laag' en de 'Laag van het agrarisch cultuurlandschap' buiten beschouwing kunnen blijven aangezien deze (oorspronkelijke) waarden niet meer voorkomen in het plangebied en redelijkerwijs ook niet meer te herstellen zijn. Vanwege het ontbreken van bijzondere eigenschappen binnen de 'laag van de beleving', wordt ook deze laag buiten beschouwing gelaten.

1. De “Stedelijke laag”

Het plangebied is op de gebiedskenmerkenkaart van de ‘Stedelijke laag’ aangeduid met het gebiedstype ‘Woonwijken 1955 – nu’. Onderstaande afbeelding betreft een uitsnede van de gebiedskenmerkenkaart van de “Stedelijke laag”. Het plangebied is weergegeven met de rode belijning.



Afbeelding 4.3 Uitsnede gebiedskenmerkenkaart “Stedelijke laag” (Bron: Provincie Overijssel)

‘Woonwijken 1955 – nu’

Deze woonwijken zijn uitbreidingswijken op basis van een gezamenlijk plan en grotere bouwstromen. Functies zoals wonen, werken, voorzieningencentra zijn uiteengelegd en wijken kennen eenheidsbuurten. Hier en daar zijn, voornamelijk aan de randen, gebieden die hiervan afwijken. In deze wijken bevinden zich duidelijke in- en uitgangen en kunst in de openbare ruimte. Daarbij is vooral aandacht voor de aansluiting op de binnenstad en het hoofdwegennetwerk. Soms zijn herkenbare relictten van het oude cultuurlandschap (zoals boerderijen of beplantingsstructuren) opgenomen. De bouwperiode is te zien aan de stedenbouwkundige structuur en architectuur. Er ligt een rangorde in kwaliteit(sbeleid) en stigmatisering op de loer, de kwaliteit van de woningen voldoet vaak niet aan de kwaliteitseisen en er is een gebrek aan onderhoud van de openbare ruimte. Herstructurering is hier een belangrijke opgave.

Toetsing van het initiatief aan de ‘Stedelijke laag’

Het realiseren van de voorgenomen ontwikkeling is zowel vanuit functioneel als stedenbouwkundig oogpunt passend in de omgeving. Het plan voorziet in 37 appartementen verdeeld over drie woongebouwen. Bij het ontwerpen van de woongebouwen is rekening gehouden met de bebouwingskenmerking rondom het plangebied.

Hiermee wordt aangesloten op de bestaande bebouwingsstructuur in de omgeving. Op deze wijze gaat de nieuwe bebouwing goed op in het huidige straatbeeld. Geconcludeerd wordt dat de ontwikkeling aansluit op de kenmerken en uitgangspunten van de 'Stedelijke laag'.

4.2.5 Conclusie toetsing aan het provinciaal beleid

Geconcludeerd wordt dat het initiatief in overeenstemming is met de uitgangspunten uit het provinciaal beleid zoals genoemd in de Omgevingsvisie Overijssel en is verankerd in de Omgevingsverordening Overijssel.

4.3 Regionaal beleid

4.3.1 Regionale Woonagenda Twente

4.3.1.1 Algemeen

De provincie Overijssel, de Overijsselse gemeenten, WoON Twente en hun partners werken al jaren samen aan een kwantitatieve en kwalitatieve balans op de woningmarkt. De partijen maken periodiek meerjarige afspraken over opgaven en ambities. Op basis van deze samenwerking zijn ook met betrekking tot de woningbouwontwikkeling in Twente regionaal afspraken gemaakt. Voor de periode 2021-2025 hebben deze afspraken vorm gekregen middels de op 17 maart 2021 vastgestelde 'Regionale Woonagenda Twente'.

In deze woonagenda wordt geschetst wat de komende jaren de prioriteiten zijn op Twentse woningmarkt en hoe de Twentse gemeenten hieraan gaan werken. De woonagenda is het kompas van gemeenten en provincie in relatie tot de woningmarkt.

De opgaven waar de partijen voor staan zijn groot. De druk op de woningmarkt en de woningtekorten zijn hoog. Steeds meer huishoudens hebben moeite de gewenste woning te kopen of huren in Twente. Alle partijen voelen de urgentie daar wat aan te doen. Er zullen de komende jaren veel nieuwe woningen bijgebouwd moeten worden, maar er moeten ook manieren worden gevonden om de dynamiek en slaagkansen te vergroten. De druk op de woningmarkt is echter niet de enige uitdaging, ook de investeringsopgave in bestaande wijken en transformatielocaties, de verduurzaming van de woningvoorraad en de huisvesting van bijzondere doelgroepen vragen aandacht. Tot slot, maar niet in de laatste plaats, kan wonen niet los gezien worden van regionale opgaven zoals verstedelijking, de vitaliteit van de dorpen en steden en de transitie van het platteland. Wonen vormt in deze grote opgaven immers een belangrijke sleutelfunctie.

4.3.1.2 Kwantitatieve behoefte

Algemeen

Voor de provincie Overijssel geldt dat sprake is van een forse woningbouwambitie. In de periode tot 2030 moeten 60.000 woningen worden bijgebouwd. Hierdoor is er sprake van een flinke versnellingsopgave. De ambitie om 60.000 woningen toe te voegen is provinciebreed en gericht op het snel oplossen van de woningnood in grote delen van de provincie en in verschillende segmenten. De ambitie is opgebouwd uit drie elementen:

1. de beschikbare woningbehoefteprognoses¹ tot 2030;
2. het naar voren halen van de woningbehoefte die ontstaat na 2030, en;
3. een extra impuls om bij te dragen aan het oplossen van de actuele woningnood in Nederland.

¹ Samengesteld uit Primosprognoses, BPD-hittekaart, de krapte-indicator, migratie-onderzoek Rigo en meerdere woonbehoefte-analyses: Monitor Gezond Wonen, onderzoek arbeidsmigranten (Companen), marktstudies (ontwikkeelaars), etc.

Op basis van deze drie elementen vult de regio Twente circa 1/3 deel van de ambitie om 60.000 woningen in Overijssel toe te voegen, de regio West-Overijssel circa 2/3 deel. De druk op West-Overijssel is immers groter door een toenemende trek vanuit de Randstad en andere landsdelen en voornamelijk de aantrekkingskracht van de regio Zwolle (en in mindere mate ook Deventer).

Concreet betekent het dat de regio Twente ambieert om tot 2030 in totaal circa 20.000 tot 22.000 woningen toe te voegen.

Op basis van de prognoses van de huishoudensgroei tussen 2020 en 2030 en de benodigde ruimere programmering is een behoefte van ruim 15.000 woningen te verwachten tot 2030. Dit aantal wordt gedefinieerd als de lokale behoefte.

Daarnaast heeft Twente een extra woningbouwambitie/-opgave op basis van onder andere de (gedeeltelijke) inloop van het huidige woningtekort (circa 3%), de krapte op de woningmarkt, de verstedelijkingsopgaven en de toenemende migratiestromen vanuit de Randstad en andere landsdelen. Deze extra woningbouwambitie-opgave bedraagt voor Twente circa 5.000 tot 7.000 woningen tot 2030.

De noodzakelijk acties bestaan hiermee uit:

- Realiseren harde plannen tot 2025;
- Zachte plannen hard maken en realiseren tussen nu en 2030;
- Op zoek naar locaties voor uitbreiding tot 2025 en realiseren tot 2030.

De onderstaande tabel geeft per gemeente de netto harde en zachte plancapaciteit weer per 1-1-2020. Daarnaast is de woningbouwopgave tot 2030 weergegeven.

| | Netto harde plancapaciteit 1-1-2020 (afgerond) | Netto zachte plancapaciteit 1-1-2020 (afgerond) | Totale plancapaciteit 1-1-2020 (afgerond) |
|--------------------------|---|--|--|
| Almelo | 940 | 1.020 | 1.960 |
| Hellendoorn | 650 | 250 | 900 |
| Rijssen- Holten | 420 | 320 | 740 |
| Twenterand | 330 | 440 | 770 |
| Wierden | 390 | 110 | 500 |
| Tubbergen | 60 | 190 | 250 |
| Enschede | 1.890 | 1.000 | 2.890 |
| Hengelo | 1.530 | 1.020 | 2.550 |
| Borne | 990 | 40 | 1.030 |
| Oldenzaal | 270 | 260 | 530 |
| Losser | 430 | 160 | 590 |
| Hof van Twente | 140 | 420 | 560 |
| Dinkelland | 180 | 320 | 500 |
| Haaksbergen | 110 | 250 | 360 |
| Twente totaal | +/- 8.330 | +/- 5.800 | +/- 14.130 |
| | Lokale behoefte (10 jaar) | Extra ambitie/opgave | Totale ambitie/opgave |
| Twente totaal | 15.782 | 5.000 – 7.000 | +/- 20.000 – 22.000 |

Afbeelding 4.4 Woningbouwopgave regio Twente (Bron: Regionale Woonagenda Twente)

Het bovenstaande aantal van 14.130 vormt een voorstelling van het mogelijke aanbod op basis van de harde en zachte plannen per 1-1-2020. De uiteindelijke vraag en behoefte van 15.782 dient echter ingevuld te worden op basis van de wens om te sturen op kwaliteit. Het aantal van 5.000-7.000 betreft de extra ambitie/opgave, waarbij ook hier het samen sturen op kwaliteit leidend is. De juiste woning op de juiste plek, inspeland op de kwalitatieve woningbehoefte en een goede bijdrage leverend aan de leefbaarheid en kwaliteit van wijken/buurtten in de steden, de dorpen en het platteland.

Opgave 2021-2025

Tot 2025 ligt de focus op het realiseren van de bestaande harde plancapaciteit. Dit zijn de woningbouwprojecten waarmee de gewenste versnelling ingevuld kan worden. Belangrijke kanttekening daarbij is wel dat de harde plancapaciteit getoetst wordt op basis van het kwalitatief afwegingskader. Uitgangspunt is een woning voor iedereen: ruim baan voor de lokale behoefte, inbreiding, herstructurering en transformatie. Dit wil onder andere zeggen dat bij inbreidingsplannen waarbij binnen vijf jaar kan worden gestart met de realisatie geen kwantitatieve kaders gelden.

Daarnaast moet de opgave voor de periode vanaf 2025 voorbereid worden. In deze periode moeten zachte plannen hard worden gemaakt en moet ook al een deel van deze nieuwe toegevoegde harde plancapaciteit worden gerealiseerd om de totale woningbouwopgave tot 2030 te halen. Daarvoor is de realisatie van 2.000 woningen per jaar noodzakelijk. Daarnaast moet worden gezocht naar extra bouwlocaties zodat ook in de periode tot 2030 de gewenste snelheid in woningbouwproductie gehaald kan worden.

Opgave tot 2030

Zoals blijkt uit de tabel in afbeelding 4.4 is de bestaande harde plancapaciteit circa 8.300 woningen. Voor het realiseren van de woningbouwambitie van circa 20.000 - 22.000 woningen tot 2030 is een uitbreiding van de harde plancapaciteit met minimaal 11.700 woningen nodig. Deze uitbreiding is voor een deel in te vullen door de bestaande zachte plancapaciteit (circa 5.800 woningen) om te zetten in harde plancapaciteit (mits passend binnen de kwalitatieve kaders). Aanvullend daarop moet 'ruimte' gemaakt worden voor nog eens zo'n 6.000 woningen.

4.3.1.3 Kwalitatieve behoefte

Algemeen

Twente is en blijft een regio van de menselijke maat. Het is belangrijk dat er voor iedere woningzoekende een passende, betaalbare en niet in de laatste plaats kwalitatief goede woning is. Vertrekpunt van de regionale Woonagenda is het lokaal én regionaal blijven bieden van de woningen waar huidige en toekomstige inwoners behoefte aan hebben.

Dat betekent dat gemeenten door nieuwbouw, transformatie en herstructurering woningen toevoegen die goed aansluiten op de bestaande en toekomstige vraag. Dat vraagt om een toekomstgericht kwalitatief programma op lokaal en regionaal niveau, alsmede om het inlopen van woningtekorten en de realisatie van voldoende woningen voor de groeiende behoefte. Maar ook vraagt het om maatregelen en strategieën om de bestaande woningvoorraad toegankelijker te maken, onder andere door de doorstroming binnen de woningvoorraad te bevorderen.

De Regionale Woonagenda Twente bevat met name ten aanzien van de kwantitatieve behoefte informatie waar gemeenten bij de uit te voeren laddertoets gebruik van kunnen maken. Ten aanzien van de kwalitatieve behoefte wordt in 2021 een kwalitatieve monitor opgezet aan de hand waarvan de gemeenten in de relevante woningmarktregio invulling kunnen geven aan het kwalitatieve aspect van de verantwoordingsplicht.

Wel onderscheidt de woonagenda drie verschillende ruimtelijke strategieën. Deze geven richting aan de ontwikkeling en geven aan waar in een gebied het accent op ligt, maar dienen niet als dwingend kader. De strategieën kenmerken vooral de verschillen tussen de steden, dorpen en het buitengebied. Er kunnen zich meerdere ruimtelijke woonstrategieën binnen een stad, dorp of gemeente bevinden.

Losser

Voor de gemeente Losser geldt de woonstrategie 'Buiten Wonen'. Hier is het uitgangspunt buiten wonen in het landelijk gebied en kleine kernen. Hier is het wonen nauw verbonden met het Overijsselse landschap, het dorpse leven, natuur en landbouw. Het zijn woonmilieus die we koesteren en kwaliteiten die we zoveel mogelijk willen behouden. Maar we zien ook kansen om wonen als vliegwiel in te zetten om de vitaliteit van de dorpen en linten te versterken en de transitie in het landschap, zoals in de landbouw, of de klimaatadaptieve opgaven kracht bij te zetten. Er zijn kansen om bijvoorbeeld bij vrijkomende agrarische bebouwing om nieuw aanbod te creëren, passend bij de leefomgeving en als contramal van wonen in het stedelijk gebied. Ook worden kansen gezien om in de kernen met centrum dorpse woonmilieus woningen en milieus toe te voegen om daarmee de vitaliteit en de economie van de kernen kracht bij te zetten.

Aandachtspunten in de gemeente Losser zijn:

- Appartementen en nultredenwoningen;
- Doelgroep onafhankelijke woningen.

4.3.1.3 Conclusie

In voorliggend geval worden 37 appartementen toegevoegd aan de kern Losser. Gezien de woningbouwopgave tussen 2021 en 2025, en tot 2030, wordt gesteld dat hiermee sprake is van een ontwikkeling die past binnen de aantoonbare kwantitatieve woningbouwbehoefte binnen de regio Twente. Kwalitatief wordt daarnaast invulling gegeven aan een 'aandachtspunt', namelijk het realiseren van appartementen.

Daarnaast worden de woningen gerealiseerd op een inbreidingslocatie in de kern Losser. In paragraaf 4.4.2 wordt getoetst aan het gemeentelijk woonbeleid. Hier wordt nader ingegaan op de kwalitatieve behoefte voor de gemeente Losser.

Geconcludeerd wordt dat voorliggend bestemmingsplan in overeenstemming is met de 'Regionale Woonagenda Twente'.

4.3.2 Conclusie toetsing aan het regionaal beleid

Geconcludeerd wordt dat de ontwikkeling in overeenstemming is met de regionale beleidsuitgangspunten zoals verwoord in het in deze paragraaf behandelde beleidsstuk.

4.4 Gemeentelijk beleid

Het gemeentelijk beleid is verwoord in tal van plannen. Met betrekking tot voorliggende ruimtelijke ontwikkeling zijn de hierna genoemde beleidsstukken het belangrijkste.

4.4.1 Toekomstvisie gemeente Losser 2025

4.4.1.1 Algemeen

De toekomstvisie van de gemeente Losser 'Samen schatbewaarders van de gemeente Losser' is tot stand gekomen door samen met de partners uit de gemeente Losser na te denken over hoe de gemeente er in 2025 uit moet zien, welke voorzieningen er zijn en hoe de gemeente Losser bestuurd zou moeten worden. De toekomstvisie wijst de weg en helpt bij het maken van keuzes op grond van de wensen en behoeften die worden benoemd.

Bij het in kaart brengen van de ontwikkelingen voor de toekomst en de opgaven die gaan spelen onderscheidt de gemeente Losser vier thema's met bij elk thema een strategische doelstelling. Het gaat om:

1. Natuur en Ruimte, dit thema gaat over landschap, wonen, wegen, verkeer en bouwen.
2. Zorg en Welzijn, hieronder vallen onderwijs, sport, cultuur, participatie en volksgezondheid.
3. Recreatie, Toerisme en Economie, hier horen ondernemerschap, werkgelegenheid en inkomen bij.
4. Bestuur en Dienstverlening, dit thema draait om communicatie, veiligheid, toezicht en handhaving.

Voor het voorliggende bestemmingsplan is het aspect wonen binnen het eerste thema van belang.

4.4.1.2 Wonen

De gemeente wenst in 2025 een vitale samenleving, waarin voorzieningen gespreid gelegen zijn en tevens sprake is van een gevarieerd aanbod. Voor alle levensfasen dienen woningen te zijn en er is meer ruimte voor inwoners, bijvoorbeeld in de zin van Collectief particulier opdrachtgeverschap of andere initiatieven. Het streven op het gebied van wonen is dan ook: een gemeente waarin voor iedereen die hier wil wonen een kwalitatief goede en levensloopbestendige woning beschikbaar is in één van de vitale karakteristieke kerkdorpen. De beleidsstukken die hierbij met name van belang zijn betreffen de woonvisie en de welstandsnota.

4.4.1.3 Toetsing van het initiatief aan de Toekomstvisie gemeente Losser 2025

Voorgenomen ontwikkeling gaat uit van het realiseren van 37 appartementen in de kern Losser. Hiermee wordt bijgedragen aan de groeiende vraag hiernaar. In de woongebouwen wordt een lift gerealiseerd. Hierdoor zijn de appartementen levensloopbestendig (te maken), wat aansluit op een concrete behoefte. Tot slot zorgt het voornemen voor een passende stedenbouwkundige opvulling van gronden die momenteel braak liggen. Geconcludeerd wordt dat het plan in overeenstemming is met de Toekomstvisie gemeente Losser 2025.

4.4.2 Woonvisie 2021 – 2031 gemeente Losser

4.4.2.1 Algemeen

In de woonvisie heeft de gemeente haar visie en ambitie voor de komende jaren verwoord. Hierin zijn de uitgangspunten, ambities en voornemens voor de komende 10 jaar.

4.4.2.2 Visie en ambities

Losser is een aantrekkelijk woongebied in een uitgestrekte, prachtige, groene omgeving. De 5 kernen Losser, Beuningen, de Lutte, Overdinkel en Glane hebben alle hun eigen identiteit, maar delen het aangename, dorpse woonklimaat.

De gemeente Losser heeft aantrekkingskracht door de gunstige ligging aan de snelweg A1 en de nabijheid van grootstedelijke voorzieningen op korte afstand. Het woonklimaat wordt gekenmerkt door rust, ruimte en het sociaal op elkaar betrokken zijn (naoberschap). Daarbij is de grens met onze Oosterburen sociaal en economisch niet of nauwelijks aanwezig. Er zijn van oudsher goede contacten over en weer. Onze gemeente is aantrekkelijk als ankerplaats voor oud en jong. Je verhuist niet zo snel naar elders, als je hier geboren en getogen bent. Onze aantrekkingskracht overschrijdt de gemeentegrenzen. Zowel in (de grotere plaatsen in) Twente als (ver) daarbuiten worden in toenemende mate de kwaliteiten van onze gemeente gezien en zoekt men bij ons naar woongelegenheden. Wonen gaat verder dan het hebben van een woning. De aanwezigheid en bereikbaarheid van basisvoorzieningen draagt belangrijk bij aan de kwaliteit van ons woonklimaat, ook al zijn we ons ervan bewust dat sommige voorzieningen onder druk staan. Het accent op het aangename woonklimaat mag niet de indruk wekken van stilstand en gebrek aan dynamiek. Er is volop ruimte voor passend ondernemen in onze gemeente, met name in de agrarische en de toeristische sector. Wat mooi en aangenaam is vraagt ook om onderhoud en waar nodig vernieuwing. Ook deze dynamiek draagt bij aan de attractiviteit van onze gemeente.

De visie op Losser als woongemeente bepaalt voor een belangrijk deel de ambities van het woonbeleid van de gemeente Losser. Wij willen de woonfunctie in alle kernen handhaven en waar nodig versterken. Dat betekent zowel aandacht voor onderhoud en vernieuwing als – waar dat aan de orde is – uitbreiding van de woonfunctie. Ons beleid is gebaseerd op twee fundamenten:

- a. De woningbehoefte
- b. Inzetten van het wonen als vliegwiel voor de vitaliteit en de leefbaarheid.

De gemeente houdt in het beleid rekening met de (verwachte) bevolkingsontwikkeling, die – zoals overal in Nederland – een toenemende vergrijzing laat zien. De gemeente gaat echter a priori niet mee in het vooruitzicht van krimp. Die is al veel langer voorspeld, terwijl de prognoses al het ware telkens in de tijd opschuiven. Stilzitten is dus geen optie. Met de woonvisie wil de gemeente een bijdrage leveren aan de opgave zoals die in de Twentse Woonagenda is geformuleerd. Primair zet de gemeente zich in voor de woningbehoefte van de “eigen”, sociaal en economisch aan de gemeente gebonden inwoners; en wel voor alle leeftijds- of inkomensgroepen. Indien dat zonder verdringing kan, wil de gemeente ook ruimte bieden aan vestigers. Hierbij wordt met name gedacht aan (jonge en aanstaande) gezinnen en mensen die terug willen keren naar hun “wortels”. Dit kan de bevolkingssamenstelling in onze kernen positief beïnvloeden, de basis voor voorzieningen versterken en daarmee de vitaliteit helpen vergroten. De gemeente gaat ervan uit dat deze vestigers zich ook nestelen in de sociale structuren in onze gemeente.

De gemeente wil primair sturen op de kwalitatieve behoefte. Iedere woning moet raak zijn. De woningmarkt vraagt grote flexibiliteit en de gemeente wil snel in kunnen spelen op de wijzigingen die zich kunnen voordoen. De gemeente houdt de kwantitatieve prognose in de gaten en stuurt door monitoring tijdig bij.

De betaalbaarheid van het wonen is een belangrijk thema. Waar het de sociale huur betreft, vormt het overleg met Domijn het kader. In het koopsegment zet de gemeente in op de beschikbare instrumenten, die het vooral voor starters mogelijk moeten maken een eigen woning te verkrijgen en op instrumenten om de starterswoningen ook betaalbaar te houden.

Het beschikbaar krijgen van de kwalitatief noodzakelijke woningen kan niet alleen een zaak van nieuwbouw zijn. Ook het bevorderen van doorstroming, al of niet door nieuwbouw, is een kernpunt van het gemeentelijke beleid. Daarbij is de gemeente zich ervan bewust dat met name de verhuisgeneigdheid van senioren beperkt is. Velen zijn nog vitaal, gebonden aan de sociale structuur en wonen voordelig (relatief lage huur of afgeloste hypotheek). De gemeente zet in om een vervolgstap in de wooncarrière te bevorderen mede vanwege de te verwachten zorgvraag en het tekort aan zorgpersoneel te kunnen opvangen.

Duurzaamheid staat hoog in het vaandel van de gemeente. Op het gebied van het wonen betreft dat vooral de energiezuinigheid van de woningen, duurzame energievoorziening, (circulair) materiaalgebruik bij nieuwbouw en renovatie en natuurlijk inbreiding boven uitbreiding. Wat dit laatste betreft is de gemeente zich ervan bewust dat in kleine dorpen het verschil tussen inbreiding en uitbreiding niet altijd even duidelijk is.

Een aangename en veilige woon- en leefomgeving is van wezenlijk belang voor de leefbaarheid. De gemeente omarmt mede daarom sloop en vervangende nieuwbouw van woningen in verouderde, niet meer functionele woonmilieus. Initiatieven van inwoners voor passende woningbouw moet beloond worden. In het bijzonder bijvoorbeeld (Collectief) Particulier Opdrachtgeverschap. Aansluitend bij hetgeen in de Twentse Woonagenda is verwoord, staat de gemeente open voor initiatieven voor vernieuwende woonvormen, mits die passen in de woonmilieu-context van onze kernen. De gemeente denkt daarbij bijvoorbeeld aan geclusterd wonen voor ouderen, eventueel ook samen met jongeren. Tenslotte acht de gemeente (tijdig en periodiek) overleg met de stakeholders van wezenlijk belang (inwoners, regiogemeenten, provincie, corporatie, zorgpartijen, ontwikkelaars). De uitvoering van het woonbeleid is immers in grote mate van hen afhankelijk.

4.4.2.3 Richtgetallen nieuwbouw 2021 - 2031

In de periode 2021 – 2031 zullen in de gemeente Losser gemiddeld zo'n 65 tot 70 woningen per jaar moeten worden toegevoegd. Op grond van de beschikbare woningbehoefte-onderzoeken zijn de woningsegmenten en doelgroepen als volgt verdeeld:

| Woningsegment | Primaire doelgroepen | Percentage | Aantal woningen (afgerond) |
|----------------------------|----------------------|------------|----------------------------|
| Sociale huur dgo of app. | Starters en senioren | 15% | 100 |
| Middenhuur < ca. € 1.000 | Senioren | 15% | 100 |
| Koop dgo of app. | Starters en senioren | 20% | 135 |
| Koop rij circa < € 250.000 | Starters | 10% | 65 |
| Tweekappers < NHG | Gezinnen, starters | 15% | 100 |
| Tweekappers > NHG | Gezinnen | 10% | 65 |
| Vrijstaand | Gezinnen | 10% | 65 |
| Kavels | Gezinnen, starters | 5% | 35 |
| Totaal | Alle doelgroepen | 100% | 665 |

4.4.2.4 Toetsing van het initiatief aan de 'Woonvisie Losser 2016 en verder'

Het voorliggend bestemmingsplan gaat uit van de realisatie van 37 appartementen. De appartementen worden gerealiseerd als zijnde middenhuur appartementen, middeldure koopappartementen en een aantal dure huurappartementen.

Geconcludeerd wordt dat de ontwikkeling in overeenstemming is met de gemeentelijke beleidsuitgangspunten zoals verwoord in het in deze paragraaf behandelde beleidsstuk.

4.4.3 Welstandsnota Losser: Visie op beeldkwaliteit

4.4.3.1 Algemeen

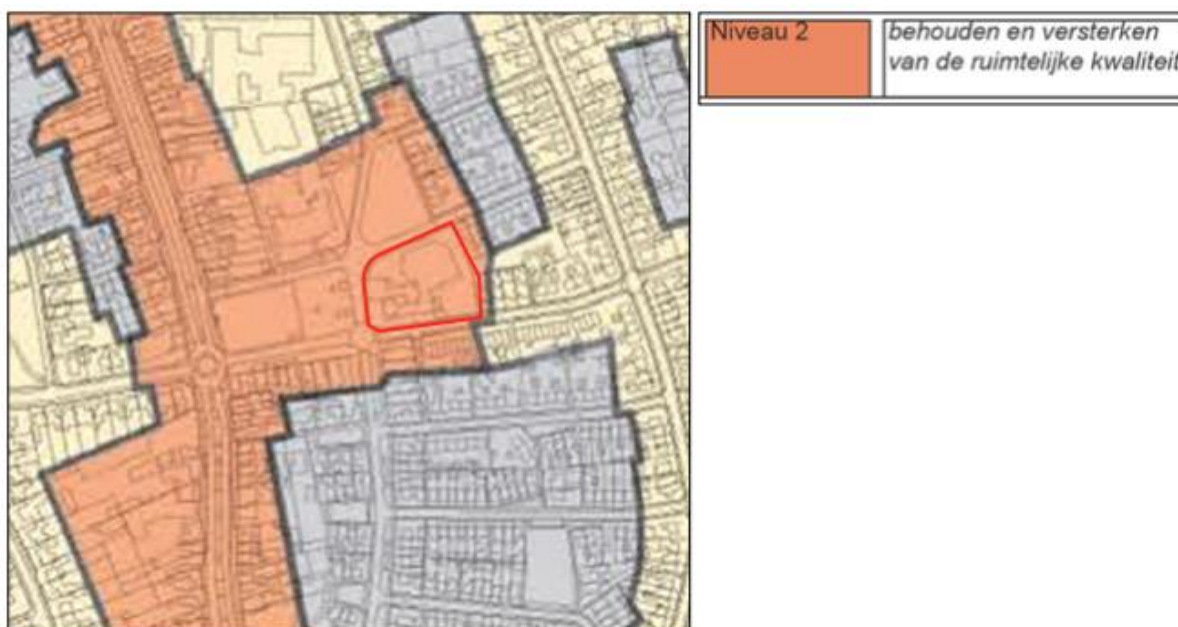
Op 15 oktober 2013 is de "Welstandsnota Losser: Visie op beeldkwaliteit" vastgesteld. De gemeente heeft de ambitie om meer ruimte te creëren voor burgers die willen bouwen. Te veel regels kunnen soms beperken en dragen niet per definitie bij aan goede resultaten. De rode draad in de nieuwe nota is om het welstandbeleid

los te laten en te versoepelen in gebieden waar het kan, en het beleid te hanteren in gebieden waar het moet. Het grondgebied van de gemeente Losser is in de nieuwe nota ingedeeld in welstandsvrije gedeeltes in de kernen en twee toetsniveaus van welstand, te weten: kwaliteitsniveau 1 en kwaliteitsniveau 2.

In de welstandsvrije gebieden geldt geen welstandstoezicht. Het excessenbeleid is in deze gebieden ook niet van toepassing. In de gebieden met een welstandsniveau 1 geldt een welstandsbeleid dat erop gericht is om de basiskwaliteit van het gebied te behouden. De welstandstoets zal in principe uitgevoerd worden door de gemeenteambtenaar aan de hand van ambtelijke welstandscriteria. Tenzij de plannen een grote impact hebben op de ruimtelijke kwaliteit van dit gebied. Dan wordt de toets door de stadsbouwmeester uitgevoerd aan de hand van basiscriteria. Het welstandsbeleid in de gebieden met een welstandsniveau 2 is gericht op het behouden en stimuleren van de ruimtelijke kwaliteiten. De welstandstoets zal hier uitgevoerd worden door de stadsbouwmeester.

4.4.3.2 Toetsing van het initiatief aan de 'Welstandsnota Losser'

Op basis van het welstandsbeleid ligt het plangebied in de deelgebieden 'overige bebouwing' en '(historische) invalswegen' (zie afbeelding 4.5).



Afbeelding 4.5 Deelgebieden welstandsnota Losser (Bron: gemeente Losser)

Zoals is te zien in afbeelding 4.5 is het plangebied als een gebied met welstandsniveau 2. Voor welstandsniveau 1 geldt dat de basiskwaliteit gehandhaafd moet worden. Voor welstandsniveau 2 gelden de volgende uitgangspunten.

- Behoud en stimulering van de (cultuurhistorische) structuur en bebouwingskarakteristieken.
- Behoud en stimulering van de verscheidenheid in architectuur en de individuele bebouwingskwaliteit in relatie tot de functie; met extra aandacht voor (winkel)puien, zorgvuldige detaillering, materiaaltoepassing en bijpassende reclame.
- Behoud en stimulering van de openbare ruimte en structuur van de kern.
- In groengebieden extra aandacht voor situering, vormgeving en terreininrichting.

Ten behoeve van de voorgenomen ontwikkeling is een beeldkwaliteitsplan opgesteld (zie bijlage 6 bij deze toelichting). Het beeldkwaliteitsplan vormt de welstandseisen voor het plangebied. Aangezien het beeldkwaliteitsplan akkoord is bevonden, wordt op deze plaats geconcludeerd dat het onderdeel welstand geen belemmering vormt.

4.4.4 Conclusie toetsing aan het gemeentelijk beleid

Geconcludeerd wordt dat de ontwikkeling in overeenstemming is met de gemeentelijke beleidsuitgangspunten zoals verwoord in de in deze paragraaf behandelde beleidsstukken.

HOOFDSTUK 5 MILIEU- EN OMGEVINGSASPECTEN

Op grond van artikel 3.1.6 van het Besluit ruimtelijke ordening moet in de toelichting op het bestemmingsplan een beschrijving worden opgenomen van de wijze waarop de milieukwaliteitseisen bij het plan zijn betrokken. Daarbij moet rekening gehouden worden met de geldende wet- en regelgeving en met de vastgestelde (boven)gemeentelijke beleidskaders. Bovendien is een bestemmingsplan vaak een belangrijk middel voor afstemming tussen de milieuaspecten en ruimtelijke ordening.

In dit hoofdstuk worden de resultaten van het onderzoek naar de milieukundige uitvoerbaarheid beschreven. Het betreft de thema's geluid, bodem, luchtkwaliteit, externe veiligheid, milieuzonering, ecologie en archeologie & cultuurhistorie en Besluit milieueffectrapportage.

5.1 Geluid

5.1.1 Wettelijk kader

De Wet geluidhinder (Wgh) bevat geluidnormen en richtlijnen over de toelaatbaarheid van geluidniveaus als gevolg van rail- en wegverkeerslawaai en industrielawaai. De Wgh geeft aan dat een akoestisch onderzoek moet worden uitgevoerd bij het voorbereiden van de vaststelling van een bestemmingsplan of het nemen van een omgevingsvergunning indien het plan een geluidgevoelig object mogelijk maakt binnen een geluidszone van een bestaande geluidsbron of indien het plan een nieuwe geluidsbron mogelijk maakt. Het akoestisch onderzoek moet uitwijzen of de wettelijke voorkeurswaarde bij geluidgevoelige objecten wordt overschreden en zo ja, welke maatregelen nodig zijn om aan de voorkeurswaarde te voldoen.

5.1.2 Situatie plangebied

De geplande woningen worden op basis van de Wgh aangemerkt als geluidsgevoelige objecten. Hierna wordt achtereenvolgens ingegaan op de aspecten wegverkeer-, railverkeer- en industrielawaai als bedoeld in de Wgh.

5.1.2.1 Wegverkeerslawaai

In artikel 74 van de Wgh is aangegeven dat wegen aan weerszijden een wettelijke geluidszone hebben waarvan de grootte is opgenomen in onderstaande tabel.

Wettelijke geluidszones van wegen:

| Aantal rijstroken | Stedelijk gebied | Buitenstedelijk gebied |
|----------------------|------------------|------------------------|
| 1 of 2 rijstroken | 200 m | 250 m |
| 3 of 4 rijstroken | 350 m | 400 m |
| 5 of meer rijstroken | 350 m | 600 m |

De hiervoor genoemde zones gelden niet voor:

- wegen die zijn aangeduid als woonerf (art 74.2);
- wegen waarvoor een maximumsnelheid van 30 km/uur geldt (art 74.2).

In het kader van voorgenomen ontwikkeling is door BJZ.nu een akoestisch onderzoek wegverkeerslawaai uitgevoerd. Het volledige onderzoek is opgenomen in bijlage 1. Hierna wordt ingegaan op de belangrijkste resultaten.

Het plangebied ligt binnen de wettelijke geluidszone van de Gronausestraat (50 km/uur). Daarnaast zijn er in de nabijheid van het plangebied nog verschillende 30 km/uur wegen aanwezig. Hoewel deze wegen geen wettelijke geluidszone kennen, dient in het kader van een goede ruimtelijke ordening onderzocht worden of er mogelijke een relevante geluidsbelasting afkomstig is van deze wegen. In voorliggend geval zijn de Sperwerstraat, Kloppenstraat, Scholtinkstraat en de Arendstraat meegenomen.

De geluidbelasting ten gevolge van het wegverkeerslawaai van de Gronausestraat bedraagt, inclusief 5 dB reductie, hoogstens 43 dB. Met deze waarde wordt voldaan aan de voorkeursgrenswaarde van 48 dB uit de Wet geluidhinder.

De geluidbelasting ten gevolge van het wegverkeerslawaai van de Arendstraat, Kloppenstraat, Scholtinkstraat en de Sperwerstraat bedraagt, inclusief reductie, respectievelijk hoogstens 48 dB, 46 dB, 22 dB en 40 dB. Met deze waarden wordt voldaan aan de voorkeursgrenswaarde van 48 dB uit de Wet geluidhinder.

De cumulatieve geluidsbelasting exclusief aftrek bedraagt hoogstens 54 dB. Er is dan ook een gevelwering van hoogstens $54-33 = 21$ dB benodigd om ter plaatse van toetspunt 01 en toetspunt 07 aan de binnenwaarde van 33 dB te kunnen voldoen.

Ter plaatse van het plangebied is er sprake van een aanvaardbaar woon- en leefklimaat ter wat betreft het aspect wegverkeerslawaai.

5.1.2.2 Railverkeerslawaai

Railverkeerslawaai is in het voorliggende geval niet van toepassing aangezien er in de directe omgeving van het plangebied geen spoorweg aanwezig is.

5.1.2.3 Industrielawaai

In de nabijheid van het plangebied zijn geen geluidsgezoneerde bedrijventerreinen aanwezig. In paragraaf 5.5 wordt nader ingegaan op milieuhinder (o.a. geluid) als gevolg van individuele bedrijven. Op deze plaats wordt geconcludeerd dat het aspect Industrielawaai geen belemmering vormt.

5.1.3 Conclusie

Gelet op het vorenstaande wordt geconcludeerd dat de Wet geluidhinder geen belemmering vormt voor de voorgenomen ontwikkeling.

5.2 Bodem

5.2.1 Algemeen

Bij de vaststelling van een bestemmingsplan en het nemen van een omgevingsvergunning dient te worden bepaald of de aanwezige bodemkwaliteit past bij het toekomstige gebruik van de bodem en of deze aspecten optimaal op elkaar kunnen worden afgestemd. Om hierin inzicht te krijgen, dient doorgaans een bodemonderzoek te worden verricht conform de richtlijnen NEN 5740.

Kruse Milieu heeft ter plaatse van het plangebied een verkennend bodemonderzoek uitgevoerd. Hierna zijn de conclusies voortkomend uit dit onderzoek opgenomen. Voor een nadere toelichting hierop wordt verwezen naar de volledige onderzoeksrapportage, opgenomen in bijlage 2 bij deze toelichting.

5.2.2 Onderzoeksresultaten

In de bovengrond (BG II) en in het grondwater (PB 1) zijn licht verhoogde concentraties aangetoond. Voor een beschrijving en mogelijke verklaringen wordt verwezen naar de paragrafen 4.3 en 4.4 van het bodemonderzoek. In de bovengrond (BG I) en in de ondergrond (OG) zijn geen verhoogde gehalten gemeten. Aangezien de tussenwaarden niet worden overschreden, is er geen reden om een nader onderzoek uit te voeren.

In de bovengrond (A - BG), de ondergrond (A - OG) en in het grondwater (PB A1) ter plekke van de voormalige tanks zijn geen verontreinigingen met minerale olie en/of vluchtige aromaten (BTEX) en/of naftaleen aangetoond.

De voormalige tanklocaties (deellocatie A) hebben geen aantoonbare negatieve invloed gehad op de bodemkwaliteit.

Uit milieukundig oogpunt is er geen bezwaar tegen de geplande aankoop en de voorgenomen herontwikkeling, aangezien de vastgestelde verontreinigingen geen risico's voor de volksgezondheid opleveren. De bodem wordt geschikt geacht voor het huidige en mogelijk toekomstige gebruik (wonen met tuin).

5.2.3 Conclusie

Gelet op het vorenstaande wordt geconcludeerd dat het onderdeel bodem geen belemmering vormt voor de voorgenomen ontwikkeling.

5.3 Luchtkwaliteit

5.3.1 Beoordelingskader

Om een goede luchtkwaliteit in Europa te garanderen heeft de Europese unie een viertal kaderrichtlijnen opgesteld. De hiervan afgeleide Nederlandse wetgeving is vastgelegd in hoofdstuk 5, titel 2 van de Wet milieubeheer. Deze wetgeving staat ook bekend als de Wet luchtkwaliteit.

In de Wet luchtkwaliteit staan ondermeer de grenswaarden voor de verschillende luchtverontreinigende stoffen. Onderdeel van de Wet luchtkwaliteit zijn de volgende Besluiten en Regelingen:

- Besluit en de Regeling niet in betekenende mate bijdragen (luchtkwaliteitseisen);
- Besluit gevoelige bestemmingen (luchtkwaliteitseisen);

5.3.1.1 *Besluit en de Regeling niet in betekenende mate bijdragen*

Het Besluit niet in betekenende mate bijdragen (NIBM) staat bouwprojecten toe wanneer de bijdrage aan de luchtverontreiniging van het desbetreffende project niet in betekenende mate is. Het begrip "niet in betekenende mate" is gedefinieerd als 3% van de grenswaarden uit de Wet milieubeheer. Het gaat hierbij uitsluitend om stikstofdioxide (NO₂) en fijn stof (PM₁₀). Toetsing aan andere luchtverontreinigende stoffen uit de Wet luchtkwaliteit vindt niet plaats.

In de Regeling NIBM is een lijst met categorieën van gevallen (inrichtingen, kantoor- en woningbouwlocaties) opgenomen die niet in betekenende mate bijdragen aan de luchtverontreiniging. Enkele voorbeelden zijn:

- woningen: 1500 met een enkele ontsluitingsweg;
- woningen: 3000 met twee ontsluitingswegen;
- kantoren: 100.000 m² bruto vloeroppervlak met een enkele ontsluitingsweg.

Als een ruimtelijke ontwikkeling niet genoemd staat in de Regeling NIBM kan deze nog steeds niet in betekenende mate bijdragen. De bijdrage aan NO₂ en PM₁₀ moet dan minder zijn dan 3% van de grenswaarden.

5.3.1.2 *Besluit gevoelige bestemmingen*

Dit besluit is opgesteld om mensen die extra gevoelig zijn voor een matige luchtkwaliteit aanvullend te beschermen. Deze 'gevoelige bestemmingen' zijn scholen, kinderdagverblijven en verzorgings-, verpleeg- en bejaardentehuizen. Woningen en ziekenhuizen/klinieken zijn geen gevoelige bestemmingen.

De grootste bron van luchtverontreiniging in Nederland is het wegverkeer. Het Besluit legt aan weerszijden van rijkswegen en provinciale wegen zones vast. Bij rijkswegen is deze zone 300 meter, bij provinciale wegen 50 meter. Bij realisatie van 'gevoelige bestemmingen' binnen deze zones is toetsing aan de grenswaarden die genoemd zijn in de Wet luchtkwaliteit nodig.

5.3.2 Situatie plangebied

Gelet op de aard en omvang van dit project, in verhouding tot categorieën van gevallen zoals beschreven in paragraaf 5.3.1.1 kan worden geconcludeerd dat voorliggende ontwikkeling 'niet in betekende mate bijdraagt' aan de luchtverontreiniging.

Tot slot wordt geconcludeerd dat de ontwikkeling niet wordt aangemerkt als een gevoelige bestemming in het kader van het 'Besluit gevoelige bestemmingen'.

5.3.3 Conclusie

Het aspect luchtkwaliteit vormt geen belemmering voor de uitvoerbaarheid van dit plan.

5.4 Externe veiligheid

5.4.1 Algemeen

Externe veiligheid is een beleidsveld dat is gericht op het beheersen van risico's die ontstaan voor de omgeving bij de productie, de opslag, de verlading, het gebruik en het transport van gevaarlijke stoffen. Bij nieuwe ontwikkelingen moet worden voldaan aan strikte risicogrenzen. Een en ander brengt met zich mee dat nieuwe ruimtelijke ontwikkelingen moeten worden getoetst aan wet- en regelgeving op het gebied van externe veiligheid. Concreet gaat het om risicovolle bedrijven, vervoer gevaarlijke stoffen per weg, spoor en water en transport gevaarlijke stoffen via buisleidingen. Op de diverse aspecten van externe veiligheid is afzonderlijke wetgeving van toepassing. Voor risicovolle bedrijven gelden onder meer:

- het Besluit externe veiligheid inrichtingen (Bevi);
- de Regeling externe veiligheid inrichtingen (Revi);
- het Registratiebesluit externe veiligheid;
- het Besluit risico's zware ongevallen 2015 (Brzo 2015);
- het Vuurwerkbesluit.

Voor vervoer van gevaarlijke stoffen geldt de 'Wet Basisnet vervoer gevaarlijke stoffen' (Wet Basisnet). Dat vervoer gaat over water, spoor, wegen of door de lucht. De regels van het Basisnet voor ruimtelijke ordening zijn vastgelegd in:

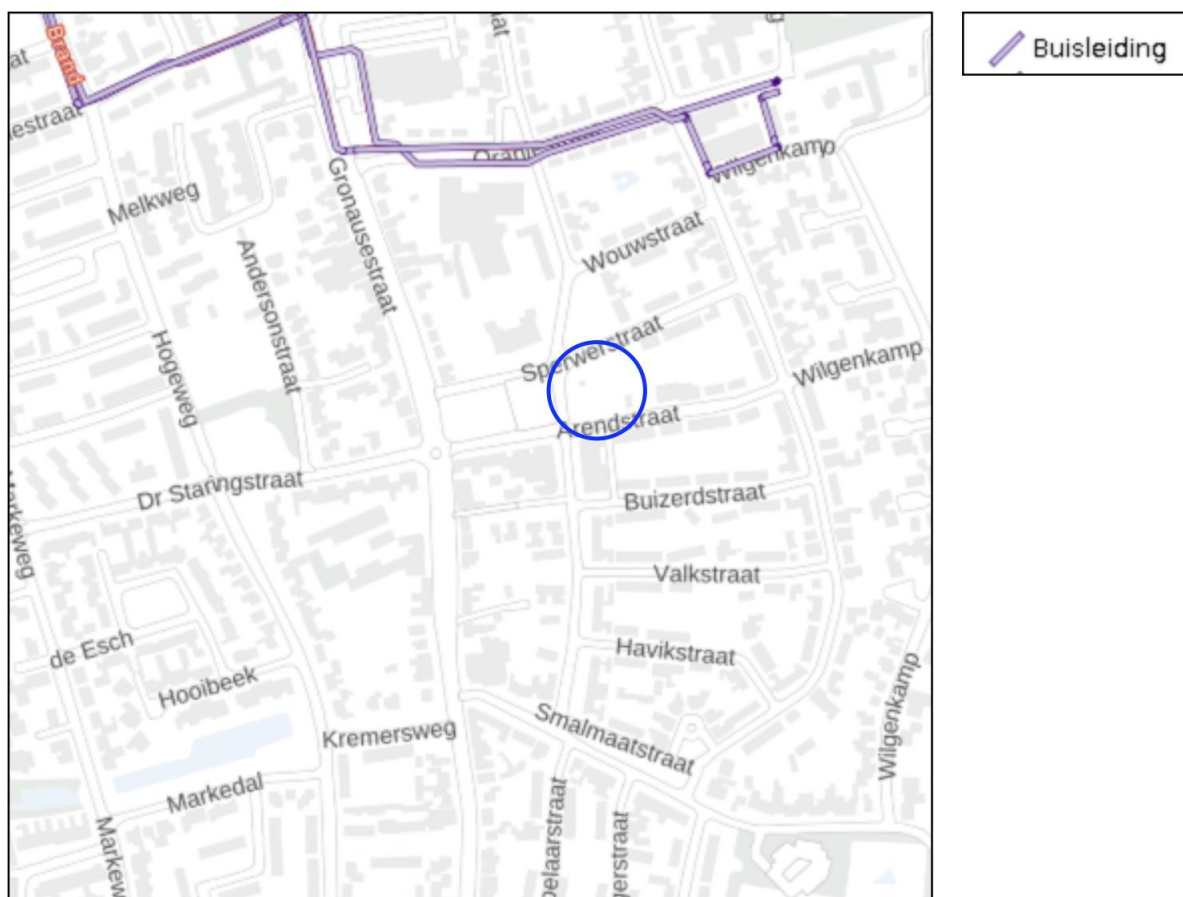
- het Besluit externe veiligheid transportroutes (Bevt);
- de Regeling basisnet;
- de (aanpassing) Regeling Bouwbesluit (veiligheidszone en plasbrandaandachtsgebied).

Het vervoer van gevaarlijke stoffen per buisleiding is geregeld in het Besluit externe veiligheid buisleidingen (Bevb).

Het doel van wetgeving op het gebied van externe veiligheid is risico's waaraan burgers in hun leefomgeving worden blootgesteld vanwege risicovolle inrichtingen en activiteiten tot een aanvaardbaar minimum te beperken. Het is noodzakelijk inzicht te hebben in de kwetsbare en beperkt kwetsbare objecten en het plaatsgebonden- en het groepsrisico.

5.4.2 Situatie in en bij het plangebied

Aan hand van de Risicokaart is een inventarisatie verricht van risicobronnen in en rond het plangebied. Op de Risicokaart staan meerdere soorten risico's, zoals ongevallen met brandbare, explosieve en giftige stoffen, grote branden of verstoring van de openbare orde. In totaal worden op de Risicokaart dertien soorten rampen weergegeven. In afbeelding 5.1 is een uitsnede van de Risicokaart met betrekking tot het plangebied (blauwe cirkel) en omgeving weergegeven.



Afbeelding 5.1 Uitsnede Risicokaart (Bron: Atlasleefomgeving.nl)

Uit de inventarisatie blijkt dat het plangebied:

1. zich niet bevindt binnen de risicocontour van Bevi- en Brzo-inrichtingen danwel inrichtingen die vallen onder het Vuurwerkbesluit (plaatsgebonden risico);
2. zich niet bevindt binnen een gebied waarbinnen een verantwoording van het groepsrisico nodig is;
3. niet is gelegen binnen de veiligheidsafstanden van het vervoer gevaarlijke stoffen;
4. niet is gelegen binnen de veiligheidsafstanden van buisleidingen voor het vervoer van gevaarlijke stoffen.

Zoals op afbeelding 5.1 te zien is lopen er ten noorden van het plangebied twee aardgasleidingen. Het gaat hier om de volgende aardgasleidingen:

| Leiding | Diameter | Maximale werkdruk | 1% letaliteitsgrens |
|----------|-----------|-------------------|---------------------|
| N-528-51 | 6,61 inch | 40 bar | 70 m |
| N-528-84 | 4,25 inch | 40 bar | 50 m |

Het plangebied ligt op circa 175 meter afstand en valt daarmee buiten het groepsrisico-aandachtsgebied. Een berekening en nadere verantwoording van het groepsrisico is niet noodzakelijk.

Tot slot wordt opgemerkt dat binnen het plangebied staat aangegeven dat er een kwetsbaar object in de vorm van een publieksgebouw aanwezig is. Dit had betrekking op het kerkgebouw dat tot voor kort binnen het plangebied aanwezig was.

5.4.3 Conclusie

Een en ander brengt met zich mee dat het project in overeenstemming is met wet- en regelgeving ter zake van externe veiligheid.

5.5 Milieuzonering

5.5.1 Algemeen

Zowel de ruimtelijke ordening als het milieubeleid stellen zich ten doel een goede kwaliteit van het leefmilieu te handhaven en te bevorderen. Dit gebeurt onder andere door milieuzonering. Onder milieuzonering verstaan we het aanbrengen van een voldoende ruimtelijke scheiding tussen milieubelastende bedrijven of inrichtingen enerzijds en milieugevoelige functies als wonen en recreëren anderzijds. De ruimtelijke scheiding bestaat doorgaans uit het aanhouden van een bepaalde afstand tussen milieubelastende en milieugevoelige functies. Die onderlinge afstand moet groter zijn naarmate de milieubelastende functie het milieu sterker belast. Milieuzonering heeft twee doelen:

- het voorkomen of zoveel mogelijk beperken van hinder en gevaar bij woningen en andere gevoelige functies;
- het bieden van voldoende zekerheid aan bedrijven dat zij hun activiteiten duurzaam onder aanvaardbare voorwaarden kunnen uitoefenen.

Voor het bepalen van de aan te houden afstanden wordt de VNG-uitgave "Bedrijven en Milieuzonering" uit 2009 gehanteerd. Deze uitgave bevat een lijst, waarin voor een hele reeks van milieubelastende activiteiten (naar SBI-code gerangschikt) richtafstanden zijn gegeven ten opzichte van milieugevoelige functies. De lijst geeft richtafstanden voor de ruimtelijk relevante milieuaspecten geur, stof, geluid en gevaar. De grootste van de vier richtafstanden is bepalend voor de indeling van een milieubelastende activiteit in een milieucategorie en daarmee ook voor de uiteindelijke richtafstand. De richtafstandenlijst gaat uit van gemiddeld moderne bedrijven. Indien bekend is welke activiteiten concreet zullen worden uitgeoefend, kan gemotiveerd worden uitgegaan van de daadwerkelijk te verwachten milieubelasting, in plaats van de richtafstanden. De afstanden worden gemeten tussen enerzijds de grens van de bestemming die de milieubelastende functie(s) toelaat en anderzijds de uiterste situering van de gevel van een milieugevoelige functie die op grond van het bestemmingsplan of wijzigingsplan mogelijk is. Hoewel deze richtafstanden indicatief zijn, volgt uit jurisprudentie dat deze afstanden als harde eis gezien worden door de Raad van State bij de beoordeling of woningen op een passende afstand van bedrijven worden gesitueerd.

5.5.2 Gebiedstypen

In de VNG-uitgave 'Bedrijven en Milieuzonering' is een tweetal gebiedstypen te onderscheiden; 'rustige woonwijk' en 'gemengd gebied'. Een rustige woonwijk is een woonwijk die is ingericht volgens het principe van functiescheiding. Overige functies komen vrijwel niet voor. Langs de randen is weinig verstoring van verkeer.

Gebieden waar in enige vorm sprake is van functiemenging, of in gebieden waar bewust functiemenging wordt nagestreefd (bijvoorbeeld om een grotere levendigheid tot stand te brengen), worden aangemerkt als 'gemengd gebied'. Bij 'gemengde gebieden' moet gedacht worden aan:

"Een gemengd gebied is een gebied met een matige tot sterke functiemenging. Direct naast woningen komen andere functies voor zoals winkels, horeca en kleine bedrijven. Ook lintbebouwing in het buitengebied met overwegend agrarische en andere bedrijvigheid kan als gemengd gebied worden beschouwd. Gebieden die direct langs de hoofdinfrastructuur liggen, behoren eveneens tot het omgevingstype gemengd gebied. Hier kan de verhoogde milieubelasting voor geluid de toepassing van kleinere richtafstanden rechtvaardigen. Geluid is voor de te hanteren afstand van milieubelastende activiteiten veelal bepalend."

De richtafstanden uit het omgevingstype rustige woonwijk kunnen, zonder dat dit ten koste gaat van het woon- en leefklimaat, met één afstandsmaat worden verlaagd indien sprake is van gemengd gebied. Daarbij wordt in de VNG-uitgave 'Bedrijven en milieuzonering' opgemerkt dat het vanuit het oogpunt van efficiënt ruimtegebruik de voorkeur verdient functiescheiding niet verder door te voeren dan met het oog op een goed woon- en leefklimaat noodzakelijk is.

Het plangebied ligt in een omgeving waarbij een diversiteit aan functies op korte afstand van elkaar voorkomen. Het gaat om detailhandelsfuncties, maatschappelijke functies en woonfuncties. Gelet op het vorenstaande wordt geconcludeerd dat er ter plaatse van het plangebied sprake is van een verhoogde

milieubelasting. Daarom wordt uitgegaan van het omgevingstype “gemengd gebied” en zijn kleinere richtafstanden te rechtvaardigen.

| Milieucategorie | Richtafstanden tot omgevingstype rustige woonwijk | Richtafstanden tot omgevingstype gemengd gebied |
|-----------------|---|---|
| 1 | 10 m | 0 m |
| 2 | 30 m | 10 m |
| 3.1 | 50 m | 30 m |
| 3.2 | 100 m | 50 m |
| 4.1 | 200 m | 100 m |
| 4.2 | 300 m | 200 m |
| 5.1 | 500 m | 300 m |
| 5.2 | 700 m | 500 m |
| 5.3 | 1.000 m | 700 m |
| 6 | 1.500 m | 1.000 m |

5.5.3 Situatie plangebied

5.5.3.1 Algemeen

Aan de hand van vorenstaande regeling is onderzoek verricht naar de feitelijke situatie. De VNG uitgave “Bedrijven en Milieuzonering” geeft een eerste inzicht in de milieuhinder van inrichtingen.

Zoals reeds hiervoor genoemd, wordt bij het realiseren van nieuwe functies gekeken naar de omgeving waarin de nieuwe functies gerealiseerd worden. Hierbij spelen twee vragen en rol:

1. past de nieuwe functie in de omgeving? (externe werking);
2. laat de omgeving de nieuwe functie toe? (interne werking).

5.5.3.2 Externe werking

Hierbij gaat het met name om de vraag of de voorgenomen ruimtelijke ontwikkeling leidt tot een situatie die, vanuit hinder of gevaar bezien, in strijd is te achten met een goede ruimtelijke ordening. Daarvan is sprake als het woon- en leefklimaat van omwonenden in ernstige mate wordt aangetast.

De functie ‘wonen’ betreft geen milieubelastende functie voor de omgeving. Ten aanzien van de beoogde woningen is geen sprake van een aantasting van het woon- en leefklimaat van omwonenden.

5.5.3.3 Interne werking

Hierbij gaat het om de vraag of de nieuwe woningen hinder ondervinden van bestaande functies in de omgeving. Omgekeerd gaat het om de vraag of bestaande functies in de omgeving belemmerd worden in de bedrijfsvoering door de nieuwe milieugevoelige functies.

In de onderstaande tabel worden de activiteiten/functies benoemd die zijn gelegen in de nabijheid van het plangebied. Tevens is aangegeven tot welke milieucategorie deze activiteit of functie wordt gerekend, welke richtafstand aangehouden moet worden tussen de gevel van de nieuwe woningen en het bestemmingsvlak van de betreffende milieubelastende functie en wat de daadwerkelijke afstand hiertussen bedraagt.

| Functie | Categorie | Richtafstand gemengd gebied | Daadwerkelijke afstand (circa) |
|--|-----------|-----------------------------|--------------------------------|
| Maatschappelijke bestemming (Basisschool) <i>Sperwerstraat 1</i> | max. 2 | 10 meter | 23 meter |
| Kinderdagverblijf <i>Kloppenstraat 79</i> | max. 2 | 10 meter | 9 meter (vanaf speelterrein) |
| Diverse vormen van detailhandel <i>Kloppenstraat 80 t/m 89</i> <i>Arendstraat 10, 12, 14, 16</i> | max. 2 | 10 meter | 15 meter |
| Maatschappelijke bestemming <i>Arendstraat 16</i> | max. 2 | 10 meter | 27 meter |

Gezien het vorenstaande wordt aan het merendeel van de richtafstanden voldaan. De afstand tussen het plangebied en het kinderdagverblijf aan de Kloppenstraat 79 is te klein. De richtafstand die niet wordt gehaald is afkomstig van het milieuaspect 'geluid'. Daarnaast wordt opgemerkt dat in het plangebied, op korte afstand van de woningen, parkeerplaatsen worden gerealiseerd. Geluid afkomstig van deze parkeerplaatsen is eveneens een aandachtspunt. Gelet op het vorenstaande is door Alcedo een akoestisch onderzoek uitgevoerd. Het volledige onderzoeksrapport is in bijlage 7 van deze toelichting opgenomen. Hierna wordt op de bevindingen ingegaan. Uit het akoestisch onderzoek blijkt het volgende:

- Het geluid afkomstig van de kinderopvang voldoet aan de geluidvoorschriften uit het Activiteitenbesluit. De realisatie van de woningen vormt hiermee geen belemmering voor de bedrijfsvoering van de kinderopvang.
- Het maximale geluidsniveau afkomstig van stemgeluid op de buitenspeelruimte voldoet op de zuid- en zuidoostgevel van appartementengebouw A niet aan de richtwaarden voor een 'gemengd gebied'. Het maximale geluidsniveau bedraagt ten hoogste 75 dB(A) in de dagperiode. Rekening houdend met de minimale geluidwering van de nieuwe woningen van 20 dB(A) wordt wel voldaan aan het aanvaardbare maximale geluidsniveau van 55 dB(A) in de woning. Verder dient hierbij opgemerkt te worden dat de berekende maximale geluidsniveaus vanwege stemgeluid alleen optreden als een kind hard schreeuwt. Gezien de beperkte grootte van de groep, 5 kinderen, is het niet de verwachting dat dit vaak voorkomt. Daarnaast zou bewoning door een gezin met kinderen vergelijkbare pieken veroorzaken. Op basis hiervan kan geconcludeerd worden dat de optredende maximale geluidsniveaus als gevolg van stemgeluid van de kinderopvang toelaatbaar zijn.
- De maximale geluidsniveaus afkomstig van dichtslaande autoportieren en optrekkend en afremmend verkeer bij de parkeervakken voldoen niet aan de richtwaarden voor een 'gemengd gebied'.
- De maximale geluidsniveaus afkomstig van de dichtslaande portieren zijn bij de bestaande woningen aan de Sperwerstraat 2 en Arendstraat 1 omlaag te brengen door het plaatsen van een absorberend scherm tussen de parkeervakken en de woningen. Hiermee kunnen de maximale geluidsniveaus bij deze woningen omlaag gebracht worden naar 65 dB(A). In combinatie met de aanwezige geluidwering van de gevel van deze woningen kan hiermee in de woningen voldaan worden een aanvaardbaar woon- en leefklimaat.
- Ter plaatse van de nieuwe woningen gelegen in gebouw B en C wordt geadviseerd om voldoende geluidwering van de gevel toe te passen, zodat in de woning sprake is van een aanvaardbaar woon- en leefklimaat als gevolg van dichtslaande portieren op de parkeervakken. Bij de maatgevende woning dient de geluidwering van de gevel minimaal 32 dB(A) te bedragen om aan het toelaatbare niveau van 45 dB(A) in de nachtperiode te kunnen voldoen.

Op basis van de vorenstaande onderzoeksresultaten wordt geconcludeerd dat ter plaatse van het plangebied geen sprake is van geluidshinder van het kinderdagverblijf aan de Kloppenstraat 79.

Het akoestisch onderzoek toont wel hogere geluidswaarden afkomstig van de te realiseren parkeerplaatsen in het plangebied. De geluidsbelasting speelt op zowel de bestaande als de nieuw te realiseren woningen. Geluid afkomstig van parkeerplaatsen is echter regulier geluid dat past in een woonomgeving. Hierbij wordt benadrukt dat de parkeerplaatsen binnen het plangebied ook uitsluitend ten behoeve van de woonfunctie wordt gebruikt.

Desondanks is initiatiefnemer voornemens om met de bewoners van de bestaande woningen ten oosten van het plangebied te komen tot een praktische en stedenbouwkundig aanvaardbare oplossing. Hierbij kan gedacht worden aan het plaatsen van een erfafscheiding dat tevens een geluidsabsorberende werking heeft.

Geconcludeerd wordt dat ter plaatse van het plangebied sprake is van een aanvaardbaar woon- en leefklimaat.

5.5.4 Conclusie

Het aspect milieuzonering vormt geen belemmering voor de uitvoerbaarheid van dit plan.

5.6 Ecologie

5.6.1 Algemeen

Bescherming in het kader van de natuur wet- en regelgeving is op te delen in gebieds- en soortenbescherming. Sinds 1 januari 2017 is het wettelijk kader ten aanzien van gebieds- en soortenbescherming vastgelegd in de Wet natuurbescherming. Bij gebiedsbescherming heeft men te maken met Natura 2000-gebieden en het Natuurnetwerk Nederland. Soortenbescherming gaat uit van de bescherming van dier- en plantensoorten.

5.6.2 Gebiedsbescherming

5.6.2.1 Natura 2000-gebieden

In de Wet natuurbescherming heeft Nederland de Europese Vogelrichtlijn en Habitatrichtlijn in nationale wetgeving verankerd. Nederland zal aan de hand van een vergunningstelsel de zorgvuldige afweging waarborgen rond projecten die gevolgen kunnen hebben voor Natura 2000-gebieden. Deze vergunningen worden verleend door de provincies of door de Minister van EZ.

Het plangebied ligt niet binnen of nabij een Natura 2000-gebied. Het dichtstbijzijnde Natura 2000-gebied ligt op circa 364 meter afstand van het plangebied.

Voor elk Natura 2000-gebied zijn instandhoudingsdoelstellingen geformuleerd voor alle beschermde soorten en habitats die daar aanwezig zijn. Per soort of habitat is aangegeven of behoud van de huidige aantallen/arealen voldoende is, danwel of uitbreiding of een verbetering nodig is. Niet alleen activiteiten binnen een Natura 2000-gebied maar ook activiteiten buiten een Natura 2000-gebied kunnen de instandhoudingsdoelstellingen in gevaar brengen. Dit wordt externe werking genoemd. Gezien de mogelijke externe werking van de beoogde ontwikkeling op het nabijgelegen Natura 2000-gebied, is het van belang om te toetsen of de realisatie van de beoogde ontwikkeling conflicteert met de waarden waarvoor dit gebied is aangewezen. Hiervoor is in elk geval een toetsing aan de Wet natuurbescherming noodzakelijk.

Gelet op de onderlinge afstand is directe hinder (bijv. geluid, verstrooiing van licht etc.) niet aan de orde. Naast directe hinder dient tevens te worden gekeken naar de mogelijke toename van stikstofdepositie op kwetsbare habitattypen binnen Natura 2000-gebieden. Om dit te beoordelen is er een zogenaamde AERIUS-berekening uitgevoerd voor de gebruiksfase die samenhangt met de voorgenomen ontwikkeling.

Hierna wordt de belangrijkste conclusie van het onderzoek weergegeven. Voor de volledige onderzoeksrapportage wordt verwezen naar bijlage 3 bij deze toelichting.

Uit de berekeningen wordt geconcludeerd dat er geen sprake is van rekenresultaten hoger dan 0,00 mol/ha/j. Er is daarmee geen sprake van een stikstofdepositie met significant negatieve effecten heeft op de instandhoudingsdoelstelling van Natura 2000-gebieden. Het project is in het kader van de Wet natuurbescherming, ten aanzien van de effecten van stikstofdepositie op Natura 2000-gebieden, niet vergunningsplichtig.

5.6.2.2 *Natuurnetwerk Nederland (NNN)*

Het Natuurnetwerk Nederland (NNN) is de kern van het Nederlands natuurbeleid. Het NNN is in provinciale structuurvisies uitgewerkt. In of in de directe nabijheid van het NNN geldt het ‘nee, tenzij’- principe. In principe zijn er geen ontwikkelingen toegestaan als zij de wezenlijke kenmerken of waarden van het gebied aantasten.

Het dichtstbijzijnde gebied dat is aangewezen als NNN is gelegen op circa 320 meter van het plangebied. Gezien de onderlinge afstand, de aard en omvang van de ontwikkeling en de invulling van het tussenliggende gebied met infrastructuur en bebouwing (barrièrewerking), wordt gesteld dat er geen sprake is van aantasting van de wezenlijke kenmerken en waarden van het NNN.

5.6.3 Soortenbescherming

5.6.3.1 *Algemeen*

Wat betreft de soortbescherming is de Wet natuurbescherming van toepassing. Hierin wordt onder andere de bescherming van dier- en plantensoorten geregeld. Bij ruimtelijke ontwikkelingen dient te worden getoetst of er sprake is van negatieve effecten op de aanwezige natuurwaarden. Als hiervan sprake is, moet er worden bekeken of hier een vrijstelling voor geldt anders moet er een ontheffing worden gevraagd.

5.6.3.2 *Situatie plangebied*

In voorliggend geval is sprake van een ontwikkeling op braakliggende gronden. De gronden zijn vanwege de huidige staat en onderhoud niet geschikt als verblijfplaats voor beschermde flora en fauna.

Als gevolg van de voorgenomen ontwikkeling wordt geen bebouwing gesloopt op (opgaand) groen geroid.

Een quickscan flora en fauna wordt niet noodzakelijk geacht.

5.6.4 Conclusie

Er worden geen negatieve effecten op de NNN en Natura 2000-gebieden verwacht. Daarnaast zijn er geen negatieve effecten op beschermde soorten te verwachten.

5.7 Archeologie & Cultuurhistorie

5.7.1 Archeologie

5.7.1.1 *Algemeen*

Initiatiefnemers hebben op basis van de Erfgoedwet een archeologische zorgplicht bij projecten waarbij de bodem wordt verstoord. Hiervoor is onderzoek noodzakelijk: het archeologisch vooronderzoek. Als blijkt dat in het plangebied behoudenswaardige archeologische vindplaatsen aanwezig zijn, dan kan de initiatiefnemer verplicht worden hiermee rekening te houden. Dit kan leiden tot een aanpassing van de plannen, waardoor de vindplaatsen behouden blijven, of tot een archeologische opgraving en publicatie van de resultaten.

5.7.1.2 *Situatie plangebied*

Het plangebied is op basis van de gemeentelijke archeologische verwachtingskaart niet gekarteerd. Tevens is het plangebied op basis van het geldende bestemmingsplan “Losser Dorp” niet voorzien van een archeologische dubbelbestemming. Daarnaast wordt, gelet op de voorheen aanwezige bebouwing, uitgegaan van een reeds geroerde grond. Gelet op het vorenstaande wordt het uitvoeren van een archeologisch onderzoek niet noodzakelijk geacht.

Hoewel in voorliggend geval een archeologisch onderzoek niet noodzakelijk is, kan nooit helemaal worden uitgesloten dat bij uitvoering van de werkzaamheden alsnog archeologische vondsten worden gedaan.

Dergelijke (toevals)vondsten moeten op grond van artikel 5.10 van de Erfgoedwet bij de bevoegde overheid (Rijksdienst voor het Cultureel Erfgoed, c.q. gemeente Losser) worden gemeld.

5.7.2 Cultuurhistorie

5.7.2.1 Algemeen

Onder cultuurhistorische waarden worden alle structuren, elementen en gebieden bedoeld die cultuurhistorisch van belang zijn. Zij vertellen iets over de ontstaansgeschiedenis van het Nederlandse cultuurlandschap. Vaak is er een sterke relatie tussen aardkundige aspecten en cultuurhistorische aspecten.

In de Bro is in artikel 3.1.6, vijfde lid, onderdeel a opgenomen dat een bestemmingsplan of wijzigingsplan *“een beschrijving van de wijze waarop met de in het gebied aanwezige cultuurhistorische waarden en in de grond aanwezige of te verwachten monumenten rekening is gehouden”* dient te bevatten.

5.7.2.2 Situatie plangebied

Het plangebied kent geen bijzondere cultuurhistorische waarden. In de directe nabijheid van het plangebied bevinden zich geen rijks- danwel gemeentelijke monumenten. Gelet op het vorenstaande wordt gesteld dat cultuurhistorie geen belemmering vormt voor voorliggend plan.

5.7.3 Conclusie

Het uitvoeren van archeologisch onderzoek wordt in het kader van dit bestemmingsplan niet noodzakelijk geacht en er is geen sprake van negatieve effecten op de aanwezige cultuurhistorische waarden.

5.8 Besluit milieueffectrapportage

5.8.1 Kader

De milieueffectrapportage is een wettelijk instrument met als doel het aspect milieu een volwaardige plaats in deze integrale afweging te geven. Een bestemmingsplan kan op drie manieren met milieueffectrapportage in aanraking komen:

- Op basis van artikel 7.2a, lid 1 Wm (als wettelijk plan);
Er ontstaat een m.e.r.-plicht wanneer er een passende beoordeling op basis van art. 2.8, lid 1 Wet natuurbescherming nodig is.
- Op basis van Besluit milieueffectrapportage (bestemmingsplan in kolom 3);
Er ontstaat een m.e.r.-plicht voor die activiteiten en gevallen uit de onderdelen C en D van de bijlage van dit besluit waar het bestemmingsplan genoemd is in kolom 3 (plannen).
- Op basis van Besluit milieueffectrapportage (bestemmingsplan in kolom 4);
Er ontstaat een m.e.r.-(beoordelings)plicht voor die activiteiten en gevallen uit de onderdelen C en D van de bijlage van dit besluit waar het bestemmingsplan genoemd is in kolom 4 (besluiten).

In het Besluit m.e.r. neemt het bestemmingsplan een bijzondere positie in, want het kan namelijk tegelijkertijd opgenomen zijn in zowel kolom 3 als in kolom 4 van het Besluit m.e.r.. Of het bestemmingsplan in deze gevallen voldoet aan de definitie van het plan uit kolom 3 of aan de definitie van het besluit uit kolom 4 is afhankelijk van de wijze waarop de activiteit in het bestemmingsplan wordt bestemd. Als voor de activiteit eerst één of meerdere uitwerkings- of wijzigingsplannen moeten worden vastgesteld dan is sprake van 'kaderstellend voor' en voldoet het bestemmingsplan aan de definitie van het plan. Is de activiteit geheel of gedeeltelijk als eindbestemming opgenomen voldoet het aan de definitie van het besluit.

Een belangrijk element in het Besluit m.e.r. is het (in feite) indicatief maken van de gevaldefinities (de drempelwaarden in kolom 2 in de D-lijst). Dit betekent dat het bevoegd gezag meer moet doen dan onder de oude regelgeving. Kon vroeger worden volstaan met de mededeling in het besluit dat de omvang van de

activiteit onder de drempelwaarde lag en dus geen m.e.r. (beoordeling) noodzakelijk was, onder de nu geldende regeling moet een motivering worden gegeven. Voor deze toets wordt de term vormvrije m.e.r.-beoordeling gehanteerd.

5.8.2 Situatie plangebied

5.8.2.1 Artikel 2.8 van de Wet natuurbescherming

Het dichtstbijzijnde Natura 2000-gebied is gelegen op 364 meter afstand van het plangebied. Gezien de aard en omvang van de in dit bestemmingsplan besloten ontwikkeling in relatie tot de ruime afstand tot Natura 2000-gebied wordt geconcludeerd dat geen sprake zal zijn van een aantasting van de instandhoudingsdoelstellingen van een Natura-2000 gebied (zie ook paragraaf 4.6.1.1 van deze toelichting). Een passende beoordeling op basis van Afdeling 2.3 van de Wet natuurbescherming wordt in het kader van het voornemen dan ook niet noodzakelijk geacht. Derhalve is geen sprake van een m.e.r.-plicht op basis van artikel 7.2a van de Wet milieubeheer.

5.8.2.2 Drempelwaarden Besluit m.e.r.

De voorgenomen ontwikkeling wordt mogelijk gemaakt door het partieel herzien van het geldende bestemmingsplan. Dit betekent dat voorliggende ontwikkeling m.e.r.-(beoordelings)plichtig is, indien activiteiten worden mogelijk gemaakt die genoemd worden in onderdeel C of D van het Besluit m.e.r. en de daarin opgenomen drempelwaarden overschrijden.

In dit geval is sprake van een ontwikkeling die niet wordt genoemd in onderdeel C van het Besluit m.e.r. en is daarom niet direct m.e.r.-plichtig. Op basis van onderdeel D kan de in dit plan besloten ontwikkeling worden aangemerkt als: 'De aanleg, wijziging of uitbreiding van een stedelijk ontwikkelingsproject met inbegrip van de bouw van winkelcentra of parkeerterreinen' (onderdeel D 11.2 besluit m.e.r.).

De ontwikkeling in dit bestemmingsplan is m.e.r.-beoordelingsplichtig indien de volgende drempelwaarden worden overschreden:

1. een oppervlakte van 100 hectare of meer,
2. een aaneengesloten gebied en 2000 of meer woningen omvat, of
3. een bedrijfsvloeroppervlakte van 200.000 m² of meer.

De in dit kader relevante vraag die eerst beantwoord dient te worden is, is of met de ontwikkeling van 37 woningen op de locatie aan de Kloppenstraat 77 in Losser sprake is van een 'stedelijk ontwikkelingsproject' als bedoeld in onderdeel D 11.2 van het Bestluit milieueffectrapportage. Uit jurisprudentie (o.a. ABRvS 18 juli 2018, ECLI:NL:RVS:2018:2414) volgt dat het antwoord op deze vraag afhankelijk is van de concrete omstandigheden van het geval, waarbij onder meer aan de hand van aspecten als de aard en de omvang van de voorziene ontwikkeling moet worden beoordeeld of sprake is van een stedelijk ontwikkelingsproject. Niet relevant is of per saldo aanzienlijke negatieve gevolgen voor het milieu kunnen ontstaan.

Voor de ontwikkeling is een aanmeldnotitie m.e.r.-beoordeling opgesteld. Uit deze aanmeldnotitie is gebleken dat ten gevolge van het plan geen significant negatieve effecten op de omgeving zullen optreden. Voor een uitgebreide beschrijving van de milieueffecten wordt verwezen naar de aanmeldnotitie m.e.r.-beoordeling, opgenomen in bijlage 4 van deze toelichting.

5.8.3 Conclusie

Dit bestemmingsplan is niet m.e.r.-plichtig. Tevens zijn geen nadelige milieugevolgen te verwachten als gevolg van de vaststelling van dit bestemmingsplan.

HOOFDSTUK 6 WATERASPECTEN

6.1 Vigerend beleid

6.1.1 Europees beleid

De Europese Kaderrichtlijn Water (2000/60/EG) is op 22 december 2000 in werking getreden en is bedoeld om in alle Europese wateren de waterkwaliteit chemisch en ecologisch verder te verbeteren. De Kaderrichtlijn Water omvat regelgeving ter bescherming van het binnenlandse oppervlaktewater, overgangswateren (waaronder estuaria worden verstaan), kustwateren en grondwater. Voor het uitwerken van de doelstellingen worden er op (deel)stroomgebied plannen opgesteld. In deze (deel)stroomgebiedbeheersplannen staan de ambities en maatregelen beschreven voor de verschillende (deel)stroomgebieden. Met name de ecologische ambities worden op het niveau van de deelstroomgebieden bepaald.

6.1.2 Rijksbeleid

Het Rijksbeleid op het gebied van het waterbeheer is vastgelegd in het Nationaal Waterplan (NWP) 2016-2021 (vastgesteld 17 december 2015). Het plan geeft op hoofdlijnen de ambities weer van het Rijk ten aanzien van het nationale waterbeleid en het daaraan gerelateerde ruimtelijke beleid. De belangrijkste ambities richten zich op waterveiligheid, zoetwater en waterkwaliteit. Maar ook de Deltabeslissingen en enkele waterafhankelijke thema's als natuur en duurzame energie hebben in het plan een plek gekregen. De doorwerking van de beleidsambities/uitgangspunten naar lagere overheden is geregeld in de Structuurvisie Infrastructuur en Ruimte (2012), het Bestuursakkoord Water (2011) en de Waterwet (2009).

6.1.3 Provinciaal beleid

In de Omgevingsvisie Overijssel wordt ruim aandacht besteed aan de wateraspecten. De ambities zijn, naast de uitvoering van de Kaderrichtlijn Water, gericht op de verbetering van de kwaliteit van de kleinere wateren, de veiligheid, de grondwaterbescherming, bestrijding van wateroverlast, de kwantiteit en kwaliteit van grond- en oppervlakte water en waterbeleving zowel in de groene ruimte als stedelijk gebied.

6.1.4 Beleid waterschap Vechtstromen

Door de invoering van de Kaderrichtlijn Water is Nederland verdeeld in vijf deelstroomgebieden. Het deelstroomgebied Rijn-Oost wordt beheerd door de waterschappen Rijn en IJssel, Vechtstromen, Vallei en Veluwe, Drents Overijsselse Delta en Zuiderzeeland. Om te voldoen aan de eisen van de Kaderrichtlijn Water hebben deze waterschappen een Waterbeheerplan opgesteld.

Het waterbeheerprogramma 2022-2027 van het waterschap Vechtstromen is op 15 december 2021 vastgesteld door het algemeen bestuur. Het waterbeheerprogramma gaat in op alle aspecten van het watersysteembeheer (met uitzondering van het rioleringsbeheer en de drinkwaterzorg). Voor partners en ingezetenen verschaft het programma inzicht in de wijze waarop het waterschap omgaat met het water in het beheergebied.

Het waterbeheerprogramma volgt inhoudelijk op de Watervisie 2050, die op 14 april 2021 door het algemeen bestuur is vastgesteld. Het waterbeheerprogramma beschrijft welke maatregelen Vechtstromen wil nemen in de planperiode 2022-2027 om te werken aan de ambities uit de Watervisie. Daarbij kan het gaan om zowel nieuw beleid als staand beleid en maatregelen. Voor het nieuwe beleid, dat nog niet is vastgesteld door dagelijks en/of algemeen bestuur en waarbij het participatieproces nog niet voltooid is, heeft het waterbeheerprogramma een agenderende functie. Dit betekent dat invulling van de inhoud van dit nieuwe beleid buiten de scope van het waterbeheerprogramma ligt.

6.2 Waterparagraaf

6.2.1 Algemeen

Zoals in voorgaande paragrafen uiteen is gezet, wordt in het moderne waterbeheer (waterbeheer 21^e eeuw) gestreefd naar duurzame, veerkrachtige watersystemen met minimale risico's op wateroverlast of watertekorten. Belangrijk instrument hierbij is de watertoets, die sinds 1 november 2003 in ruimtelijke plannen is verankerd. In de toelichting op ruimtelijke plannen dient een waterparagraaf te worden opgenomen. Hierin wordt verslag gedaan van de wijze waarop rekening is gehouden met de gevolgen van het plan voor de waterhuishoudkundige situatie (watertoets).

Het doel van de watertoets is te garanderen dat waterhuishoudkundige doelstellingen expliciet en op een evenwichtige wijze in het plan worden afgewogen. Deze waterhuishoudkundige doelstellingen betreffen zowel de waterkwantiteit (veiligheid, wateroverlast, tegengaan verdroging) als de waterkwaliteit (riolering, omgang met hemelwater, lozingen op oppervlaktewater).

6.2.2 Watertoetsprocedure

6.2.2.1 Algemeen

Het Waterschap Vechtstromen is geïnformeerd over het plan door gebruik te maken van de digitale watertoets. De digitale watertoets heeft geleid dat de zogenaamde 'normale procedure' van de watertoets van toepassing is. In dit kader is in juli (2023) contact geweest met het waterschap. Het waterschap heeft hierin advies uitgebracht ten aanzien van de invulling van de waterparagraaf. Hier is in deze paragraaf rekening mee gehouden.

Het watertoetsresultaat is opgenomen in bijlage 5 bij deze toelichting. Hierna wordt ingegaan op de waterhuishoudkundige aspecten in het plangebied.

6.2.2.2 Waterhuishoudkundige aspecten plangebied

Algemeen

Het plangebied is gelegen in de bebouwde kom van Losser. De locatie bevindt zich niet binnen een grondwaterbeschermings-, intrek- of waterwingebied.

Grondwater

Binnen het plangebied zijn geen gevallen van grondwateroverlast bekend.

Oppervlaktewater

In de huidige situatie is geen oppervlaktewater aanwezig en het plan voorziet niet in de aanleg van nieuw oppervlaktewater.

Hemelwater

Het schoonhemelwater wordt zoveel mogelijk in het plangebied vastgehouden en met een overstort afgevoerd. De definitieve uitwerking van de omgang met het hemelwater wordt bij de uitvoering nader uitgewerkt. Hierbij wordt rekening gehouden met een waterbergingsseis van 55 mm per m² verhard oppervlak. Gedacht wordt aan infiltratiekratten of infiltratievoorzieningen ter plaatse van de groenelementen in en om het plangebied.

Afvalwater

Het afvalwater wordt net als in de huidige situatie afgevoerd naar de riolering. Het rioolstelsel wordt dusdanig uitgevoerd dat het afvalwater van het toekomstige aantal vervuilingseenheden kan worden afgevoerd. Dit temeer doordat ter plaatse van het plangebied tevens functies komen te vervallen.

HOOFDSTUK 7 JURIDISCHE ASPECTEN EN PLANVERANTWOORDING

7.1 Inleiding

In de voorgaande hoofdstukken is ingegaan op het plangebied, het relevante beleid en de milieu- en omgevingsaspecten. De informatie uit deze hoofdstukken is gebruikt om keuzes te maken bij het maken van het juridische deel van het bestemmingsplan: de verbeelding en de regels. In dit hoofdstuk wordt dieper ingegaan op de opzet van dit juridische deel. Daarnaast wordt een verantwoording gegeven van de gemaakte keuzes op de verbeelding en in de regels. Dat betekent dat er wordt aangegeven waarom een bepaalde functie ergens is toegestaan en waarom bepaalde bebouwing daar acceptabel is.

7.2 Opzet van de regels

7.2.1 Algemeen

In de Wet ruimtelijke ordening (Wro) die op 1 juli 2008 in werking is getreden, is de verplichting opgenomen om ruimtelijke plannen en besluiten digitaal vast te stellen. De digitaliseringsverplichting geldt vanaf 1 januari 2010. In de ministeriële Regeling standaarden ruimtelijke ordening is vastgelegd dat de Standaard Vergelijkbare Bestemmingsplannen (SVBP) de norm is voor de vergelijkbaarheid van bestemmingsplannen. Naast de SVBP zijn ook het Informatiemodel Ruimtelijke Ordening en de Standaard Toegankelijkheid Ruimtelijke Instrumenten normerend bij het vastleggen en beschikbaar stellen van bestemmingsplannen.

De SVBP geeft normen voor de opbouw van de planregels en voor de digitale verbeelding van het bestemmingsplan. Dit bestemmingsplan is opgesteld conform de normen van de SVBP2012.

Het juridisch bindend gedeelte van het bestemmingsplan bestaat uit planregels en bijbehorende verbeelding waarop de bestemmingen zijn aangegeven. Deze verbeelding kan zowel digitaal als analoog worden verbeeld. De verbeelding en de planregels dienen in samenhang te worden bekeken.

De regels zijn onderverdeeld in vier hoofdstukken:

1. Inleidende regels;
2. Bestemmingsregels;
3. Algemene regels;
4. Overgangs- en slotregels.

7.2.2 Inleidende regels

Hoofdstuk 1 bevat de inleidende regels. Deze regels gelden voor het gehele plangebied en bevatten:

- *Begrippen (Artikel 1)*

In dit artikel zijn definities van de in de regels gebruikte begrippen opgenomen. Hiermee is een eenduidige interpretatie van deze begrippen vastgelegd.

- *Wijze van meten (Artikel 2)*

Dit artikel geeft onder meer bepalingen hoe voorkomende eisen betreffende de maatvoering begrepen moeten worden.

7.2.3 Bestemmingsregels

Hoofdstuk 2 van de regels bevat de juridische vertaling van de in het plangebied voorkomende bestemming. De regels zijn onderverdeeld in o.a.:

- Bestemmingsomschrijving: omschrijving van de activiteiten die zijn toegestaan;
- Bouwregels: eisen waaraan de bebouwing moet voldoen (bebouwingshoogte, oppervlakte, etc.);

In paragraaf 7.3 wordt de bestemming nader toegelicht en wordt ook per bestemming aangegeven waarom voor bepaalde gronden voor een bepaalde bestemming is gekozen.

7.2.4 Algemene regels

Hoofdstuk 3 bevat de algemene regels. Deze regels gelden voor het gehele plangebied. Dit hoofdstuk is opgebouwd uit:

- *Anti-dubbelregel (Artikel 6)*
Deze regel is opgenomen om een ongewenste verdichting van de bebouwing te voorkomen. Deze verdichting kan zich met name voordoen, indien een perceel of een gedeelte daarvan, meer dan één keer betrokken wordt bij de berekening van een maximaal bebouwingspercentage.
- *Algemene gebruiksregels (Artikel 7)*
In dit artikel worden de algemene gebruiksregels beschreven. Hierin wordt beschreven wat in ieder geval tot een strijdig gebruik wordt gerekend.
- *Algemene afwijkingsregels (Artikel 8)*
In dit artikel worden de algemene afwijkingsregels beschreven. Deze regels maken het mogelijk om op ondergeschikte punten van de regels in het bestemmingsplan af te wijken.
- *Algemene wijzigingsregels (Artikel 9)*
In dit artikel worden de algemene wijzigingsregels beschreven. Deze regels maken het mogelijk om het plan te wijzigen en geringe wijzigingen aan te brengen voor wat betreft de plaats, ligging en/of afmetingen van bestemmingsgrenzen.
- *Overige regels (Artikel 10)*
In dit artikel zijn de geldende welstandscriteria van de 'Welstandsnota Losser: Visie op beeldkwaliteit' vastgelegd.

7.2.5 Overgangs- en slotregels

In hoofdstuk 4 van de regels staan de overgangs- en slotregels. In de overgangsregels is aangegeven wat de juridische consequenties zijn van bestaande situaties die in strijd zijn met dit bestemmingsplan. In de slotregels wordt aangegeven hoe het bestemmingsplan wordt genoemd.

7.3 Verantwoording van de regels

Kenmerk van de Nederlandse ruimtelijke ordeningsregelgeving is dat er uitgegaan wordt van toelatingsplanologie. Een bestemmingsplan geeft aan welke functies waar zijn toegestaan en welke bebouwing mag worden opgericht. Bij het opstellen van dit bestemmingsplan zijn keuzes gemaakt over welke functies waar worden mogelijk gemaakt en is gekeken welke bebouwing stedenbouwkundig toegestaan kan worden.

Het is noodzakelijk dat het bestemmingsplan een compleet inzicht biedt in de bouw- en gebruiksmogelijkheden binnen het betreffende plangebied. Het bestemmingsplan is het juridische toetsingskader dat bindend is voor de burger en overheid en geeft aan wat de gewenste planologische situatie voor het plangebied is.

In deze paragraaf worden de gemaakte keuzes nader onderbouwd.

'Tuin' (Artikel 3)

Met name de randen van het plangebied zijn voorzien van de bestemming 'Tuin'. Het gaat hierbij om gronden gelegen tussen de woongebouwen en de openbare wegen. De voor 'Tuin' aangewezen gronden zijn bestemd voor tuin, behorende bij de op de aangrenzende gronden gelegen hoofgebouwen en gebouwen, erkers en ingangspartijen ten dienste van de aangrenzende bestemming 'Wonen'.

Ingevolge de bouwregels is bepaald dat voor het bouwen van gebouwen uitsluitend erkers, ingangspartijen, luifels, balkons en galerijen ten dienste van de aangrenzende bestemming 'Wonen' zijn toegestaan, met dien

verstande dat deze (van een woning deel uitmakende) bebouwing de bouwgrens, over maximaal de halve gevelbreedte, met niet meer dan 1,5 m mag overschrijden en:

- a. de afstand tussen de bebouwing en een trottoir minimaal 3 m bedraagt;
- b. de afstand tussen de bebouwing en de weg minimaal 5 m bedraagt.

Voor het bouwen van bouwwerken, geen gebouwen zijnde bedraagt de bouwhoogte niet meer dan 1 meter.

'Wonen' (Artikel 4)

De gronden die niet behoren tot de locatie van de te realiseren woongebouwen, maar wel een woonbestemming moeten krijgen omdat de gronden betrokken worden bij de ten oosten gelegen woonpercelen, hebben de bestemming 'Wonen' gekregen. Binnen deze strook zijn de bouw mogelijkheden ingeperkt tot het uitsluitend mogen bouwen van overige bouwwerken, geen gebouwen zijnde.

'Wonen - Woongebouw' (Artikel 5)

De gronden ter plaatse van de beoogde woongebouwen zijn voorzien van de bestemming 'Wonen - Woongebouw'. Gronden met deze bestemming zijn bedoeld voor het wonen in woongebouwen, al dan niet in combinatie met een aan huis verbonden beroep.

Verder is een 'specifieke bouwaanduiding – toren' opgenomen ter plaatse van de te behouden toren in het plangebied. Ter plaatse van deze aanduiding mag een toren worden gebouwd (of behouden).

In de bouwregels is bepaald dat hoofgebouwen uitsluitend binnen de bouwvlakken mogen worden gebouwd. Per bouwvlak is aangegeven wat de maximale bouwhoogte is en hoeveel woningen per bouwvlak mogen worden gerealiseerd.

Voor de toren is separaat geregeld dat deze uitsluitend binnen de 'specifieke bouwaanduiding – toren' mag worden gebouwd. De oppervlakte van de toren mag niet meer bedragen dan de bestaande oppervlakte. De bouwhoogte mag niet meer dan 35 meter bedragen.

HOOFDSTUK 8 ECONOMISCHE UITVOERBAARHEID

Artikel 6.12 van de Wet ruimtelijke ordening stelt dat de gemeenteraad gelijktijdig met de vaststelling van het bestemmingsplan moet besluiten om al dan niet een exploitatieplan vast te stellen. Hoofregel is dat een exploitatieplan moet worden vastgesteld bij elk bestemmingsplan. Er zijn echter uitzonderingen. Het is mogelijk dat de raad verklaart dat met betrekking tot een bestemmingsplan geen exploitatieplan wordt vastgesteld indien het verhaal van kosten van de grondexploitatie anderszins is verzekerd of het stellen van nadere eisen en regels niet noodzakelijk is.

In het voorliggende geval is een overeenkomst gesloten tussen initiatiefnemer en de gemeente. Hierin is verzekerd dat het risico van planschade voor rekening van de initiatiefnemer komt. Tevens zijn de gemeentelijke kosten opgenomen in de overeenkomst, waardoor het kostenverhaal voor de gemeente volledig verzekerd is. Dit brengt met zich mee dat vaststelling van een exploitatieplan achterwege kan blijven.

HOOFDSTUK 9 VOOROVERLEG EN ZIENSWIJZEN

9.1 Vooroverleg

Op grond van artikel 3.1.1 Bro is vooroverleg vereist met het waterschap en met de diensten van de provincie en het Rijk die betrokken zijn bij de zorg voor de ruimtelijke ordening of belast zijn met de behartiging van belangen welke in het plan in het geding zijn.

9.1.1 Rijk

In het Besluit algemene regels ruimtelijke ordening (Barro) zijn de nationale belangen die juridische borging vereisen opgenomen. Het Barro is gericht op doorwerking van nationale belangen in gemeentelijke bestemmingsplannen. Geoordeeld wordt dat deze ontwikkeling geen nationale belangen schaadt. Daarom is afgezien van het voeren van vooroverleg met het Rijk.

9.1.2 Provincie Overijssel

Gelet op de aard en omvang van de in dit bestemmingsplan besloten ontwikkeling wordt het voeren van vooroverleg met de provincie Overijssel niet noodzakelijk geacht. In paragraaf 4.2 is geconcludeerd dat de voorgenomen ontwikkeling in overeenstemming is met het relevante provinciale beleid.

9.1.3 Waterschap Vechtstromen

In het kader van de watertoets heeft er een digitale watertoets plaatsgevonden via de website www.dewatertoets.nl. De beantwoording van de vragen heeft ertoe geleid dat de normale procedure van de watertoets van toepassing is. Hiertoe is advies van het waterschap ingewonnen wat heeft geleid tot de huidige waterparagraaf wat is opgenomen in paragraaf 6.2.2. Nader vooroverleg met het waterschap kan achterwege blijven.

9.2 Zienswijzen

Deze paragraaf wordt na de terinzagelegging van het ontwerpbestemmingsplan ingevuld.

BIJLAGEN BIJ DE TOELICHTING

Bijlage 1 Akoestisch onderzoek wegverkeerslawaai

Bijlage 2 Bodemonderzoek

Bijlage 3 Stikstofonderzoek

Bijlage 4 **Vormvrije m.e.r.-beoordeling**

Bijlage 5 Watertoetsresultaat

Bijlage 6 **Beeldkwaliteitsplan**

Bijlage 7 **Akoestisch onderzoek industrielawaai**