








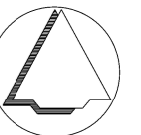


LEGENDA

- Plangebied  Plangrens
- Bestemmingen
 -  Tuin
 -  Wonen
 -  Wonen - Woongebouw
- Bouwvlak  bouwvlak
- Bouwaanduidingen  specifieke bouwaanduiding - toren
- Maatvoering
 -  maximum aantal wooneenheden
 -  maximum bouwhoogte (m)
- Verklaring  Ondergrond

Gemeente Losser



NAAM PLAN

Losser dorp, partiële herziening Kloppenstraat 75-77

NAAM GML-BESTAND

NL.IMRO.0168.01BP001PH19-0401

DATUM

12-04-2024

BLAD VAN BLADEN

1 VAN 1

FORMAAT

A3



Best M ingenieursbureau
Molenweg 107 1436 BS AALSMEERDERBRUG
06 13300041 info@bestm.nl



ruimtelijke plannen en advies
Twentepoort Oost 16A 7609 RG Almelo
0546 454466 www.bjjz.nu

TEKENAAR

MvL

SCHAAL

1 : 1000